



Repertorio n. 12761

Raccolta n. 8668

ATTO DI FUSIONE

REPUBBLICA ITALIANA

L'anno duemiladiciassette, il giorno venti

del mese di giugno

In Roma, Via Teulada n. 66

20 giugno 2017

Avanti a me Dott. SALVATORE MARICONDA, Notaio in Genza-  
no di Roma, iscritto nel Ruolo dei Distretti Notarili Riuniti  
di Roma, Velletri e Civitavecchia,

**Registrato a Albano Laziale**

sono presenti i Signori:

**il 21/06/2017**

1) Loredana Maria CARRERA nata a La Maddalena (Sassari)

**N. 4811**

il 22 agosto 1962 e residente in Roma, Via Filippo Nicolai n.

**Serie 1/T**

60, codice fiscale CRR LDN 62M62 E425F, la quale interviene

**Euro 400,00**

al presente atto nella sua qualità di procuratrice - giusta  
procura speciale a mio rogito in data 16 giugno 2017 rep. n.  
12745, che al presente atto si allega, in originale, sotto la

lettera "A", omessane la lettura - dell'Ing. Aldo MANCINO na-  
to a Livorno il 20 ottobre 1964 e domiciliato per la carica

in Roma, ove appresso, nella sua qualità di Amministratore  
Delegato di "RAI WAY S.p.A." con sede in Roma, Via Teulada n.

66, capitale sociale Euro 70.176.000,00, interamente versato,

numero di iscrizione nel Registro delle Imprese di Roma e di

codice fiscale 05820021003, numero di iscrizione al R.E.A.

RM-925733, al presente atto autorizzato in virtù dei poteri a

lui conferiti con delibera del Consiglio di Amministrazione  
in data 14 giugno 2017;

2) Dott. Adalberto PELLEGRINO nato a La Spezia il 7  
marzo 1975 e domiciliato per la carica in Roma, ove appresso,  
nella sua qualità di Presidente del Consiglio di Amministra-  
zione della "Sud Engineering S.r.l." società unipersonale,  
con sede in Roma, Via Alberto Cadlolo n. 84, capitale sociale  
Euro 46.800, interamente versato, numero di iscrizione nel  
Registro delle Imprese di Roma, codice fiscale e partita IVA  
04115230726, numero REA RM-1507580, società soggetta all'at-  
tività di direzione e coordinamento da parte di "Rai Way  
S.p.A.", al presente atto autorizzato in virtù dei poteri a  
lui conferiti con delibera del Consiglio di Amministrazione  
in data 14 giugno 2017.

Io Notaio sono certo dell'identità personale dei compa-  
renti i quali,

#### PREMESSO

- che i Consigli di Amministrazione delle società "Sud Engi-  
neering S.r.l." e "RAI WAY S.p.A." tenuti in data 14 giugno  
2017, verbalizzati in pari data con atto a mio rogito rep. n.  
12734/8650, registrato ad Albano Laziale il 14 giugno 2017 al  
n. 4645 serie 1T per "RAI WAY S.p.A." e con atto a mio rogito  
rep. n. 12733/8649, registrato ad Albano Laziale il 14 giugno  
2017 al n. 4643 serie 1T per "Sud Engineering S.r.l.", hanno  
approvato il progetto di fusione per incorporazione della so-



cietà "Sud Engineering S.r.l." in "RAI WAY S.p.A.";

- che ai sensi dell'art. 2502 bis c.c., entrambe le suddette società hanno provveduto ad iscrivere le proprie delibere di fusione come segue:

.. "Sud Engineering S.r.l." presso il Registro delle Imprese di Roma in data 16 giugno 2017;

.. "RAI WAY S.p.A." presso il Registro delle Imprese di Roma in data 16 giugno 2017;

- che, ai sensi dell'art. 2503 c.c., può darsi esecuzione alle delibere di fusione in quanto per tutti i creditori delle società partecipanti alla fusione, che non hanno prestato il loro consenso o che non sono stati interamente soddisfatti, è stata prestata idonea garanzia a tutela delle ragioni creditorie avendo "RAI WAY S.p.A." effettuato un deposito vincolato ex art. 2503, primo comma c.c., presso "Banca Intesa SanPaolo S.p.A." in data 19 giugno 2017, come meglio precisato nel successivo articolo 6; la relativa documentazione verrà esibita da me Notaio in sede di iscrizione del presente atto;

- che nelle delibere di fusione è stato previsto che la fusione avvenga sulla base dei bilanci al 31 dicembre 2016 per entrambe le società;

- che presso le sedi sociali di entrambe le società partecipanti alla fusione è rimasta depositata per il termine previsto dalla legge la documentazione di cui all'art. 2501-septies del codice civile ed inoltre, con riferimento a "RAI WAY

S.p.A.", società con azioni quotate in mercato regolamentato,

sono stati adempiuti tutti gli obblighi di comunicazione ed

informazione e precisamente sono stati messi a disposizione

del pubblico, presso la sede della Società in Roma e sul sito

internet i seguenti documenti:

.. il progetto di fusione, con allegato lo statuto della so-

cietà incorporante, i bilanci d'esercizio al 31 dicembre 2016

delle società partecipanti alla fusione (sostitutivi delle

situazioni patrimoniali di riferimento della fusione) con le

relative relazioni, nonché i bilanci degli ultimi tre eserci-

zi, con le relative relazioni degli organi di amministrazione

e controllo, delle stesse società partecipanti alla fusione,

sono stati tutti depositati in copia presso le sedi delle so-

cietà partecipanti alla fusione;

.. il progetto di fusione ed i bilanci d'esercizio al 31 di-

cembre 2016 delle società partecipanti alla fusione (sostitu-

tivi delle situazioni patrimoniali di riferimento), con le

relative relazioni, sono stati altresì pubblicati sul sito

internet di "RAI WAY S.p.A." [www.railway.it](http://www.railway.it) (sezione *Investor*

*Relations/Fusione Rai Way/Sud Engineering*) e presso il mecca-


nismo di stoccaggio autorizzato "lInfo" ([www.lInfo.it](http://www.lInfo.it)) in da-

ta 15 maggio 2017;

.. di tali depositi e pubblicazioni, per quanto attiene a

"RAI WAY S.p.A.", è stata data notizia da parte di quest'ul-

tima sia a mezzo di comunicato stampa emesso in data 15 mag-



gio 2017, sia nell'ambito di avviso a stampa pubblicato il 16 maggio 2017 sul quotidiano "Il Sole-24 Ore", nel quale ultimo sono stati anche segnalati i termini di esercizio dei diritti dei soci di "RAI WAY S.p.A.", ed in particolare quello di cui all'art. 2505 comma 3, c.c., in relazione alla fusione;

.. tali comunicato ed avviso sono anche stati pubblicati nei termini prescritti sul sito internet di "RAI WAY S.p.A." [www.raiway.it](http://www.raiway.it) (sezione *Investor Relations/Fusione Rai Way/Sud Engineering*) e presso il meccanismo di stoccaggio autorizzato "lInfo" ([www.lInfo.it](http://www.lInfo.it));


.. il verbale di cui alla deliberazione di fusione assunta dal Consiglio di Amministrazione di "RAI WAY S.p.A." in data 14 giugno 2017 è stato depositato presso la sede legale e pubblicato sul sito internet della stessa "RAI WAY S.p.A." [www.raiway.it](http://www.raiway.it) (sezione *Investor Relations/Fusione Rai Way/Sud Engineering*) e presso il meccanismo di stoccaggio autorizzato

"lInfo" ([www.lInfo.it](http://www.lInfo.it)) in data 19 giugno 2017 e di tale deposito e pubblicazione è stata data notizia da parte di "RAI WAY S.p.A." a mezzo di comunicato stampa pubblicato ai sensi delle vigenti disposizioni applicabili;

- che il capitale della società incorporanda "Sud Engineering S.r.l." è interamente posseduto dall'unico socio "RAI WAY S.p.A." società incorporante, pertanto non si farà luogo ad aumento di capitale della società incorporante e non troveranno applicazione le previsioni di cui all'articolo

	2501-ter, primo comma c.c., n. 3 (Rapporto di cambio), n. 4	
	(Modalità di assegnazione di azioni dell'incorporante) e n. 5	
	(decorrenza della partecipazione agli utili delle azioni as-	
	segnate in sede di concambio) ed inoltre verranno annullate	
	senza sostituzione le quote rappresentanti l'intero capitale	
	sociale della società incorporanda;	
	- che nel progetto di fusione è stato previsto che gli effet-	
	ti della fusione, ai sensi dell'art. 2504 bis, secondo comma,	
	c.c., sarebbero decorsi dall'ultima delle iscrizioni dell'at-	
	to di fusione previste dall'art. 2504 c.c., ovvero dalla data	
	successiva indicata nel presente atto di fusione;	
	- che ai fini contabili e fiscali, le operazioni di "Sud En-	
	gineering S.r.l." saranno imputate al bilancio della Società	
	incorporante a decorrere dal 1° marzo 2017;	
	- che non è previsto alcun trattamento riservato a particola-	
	ri categorie di soci delle società partecipanti alla fusione,	
	né esistono possessori di titoli diversi dalle azioni della	
	società incorporante ovvero dalle partecipazioni nella so-	
	cietà incorporanda;	
	- che non sono previsti vantaggi particolari a favore degli	
	amministratori delle società partecipanti alla fusione;	
	- che le società partecipanti alla fusione non sono in stato	
	di liquidazione, nè sono sottoposte a procedure concorsuali.	
	Tutto ciò premesso e ritenuto parte integrante e so-	
	stanziale del presente atto, le parti convengono e stipulano	
	6	

quanto segue:



#### Art. 1

Le società "Sud Engineering S.r.l." e "RAI WAY S.p.A." entrambe con sede in Roma, in persone come sopra, si dichiarano fuse ad ogni effetto di legge, mediante incorporazione di "Sud Engineering S.r.l." in "RAI WAY S.p.A.", in attuazione di quanto deliberato dai rispettivi Consigli di Amministrazione tenuti entrambi in data 14 giugno 2017.

#### Art. 2

Essendo il capitale della società "Sud Engineering S.r.l.", incorporanda, posseduto dall'unico socio "RAI WAY S.p.A.", società incorporante, la fusione avviene mediante annullamento del capitale della società incorporata, senza far luogo ad alcun aumento di capitale della società incorporante; inoltre non trovano applicazione le previsioni di cui all'articolo 2501-ter, primo comma c.c., n. 3 (Rapporto di cambio), n. 4 (Modalità di assegnazione di azioni dell'incorporante) e n. 5 (decorrenza della partecipazione agli utili delle azioni assegnate in sede di concambio).

A seguito della fusione lo statuto della società incorporante non subirà variazioni.

#### Art. 3

A seguito della avvenuta fusione la società incorporante subentra di pieno diritto in tutto il patrimonio attivo e passivo della società incorporata ed in tutte le ragioni, a-

zioni e diritti, come in tutti gli obblighi, impegni e passività di qualsiasi natura.

La società incorporante è fin d'ora autorizzata a far eseguire a proprio favore ogni annotazione che fosse ritenuta utile, nonché a provvedere a tutte le altre istanze ed agli atti utili o necessari per ottenere, ove non si fosse verificato di diritto, il trasferimento a proprio nome di tutti i cespiti, diritti, domande, azioni, rapporti contrattuali, concessioni, autorizzazioni e licenze, brevetti, marchi ed altri segni distintivi di cui è titolare la società incorporata.

I comparenti precisano altresì, che la società incorporata "Sud Engineering S.r.l." è proprietaria di complessi immobiliari che risultano dettagliatamente descritti nel documento che si allega al presente atto sotto la lettera "B", omissane la lettura, sottoscritto dai comparenti e da me Notaio.

In detto documento risultano per ciascun compendio immobiliare le ubicazioni, le consistenze, i confini ed i dati catastali. La descrizione contenuta in detto documento si intende qui integralmente riportata e trascritta.

La società incorporante è fin d'ora autorizzata a far eseguire a proprio favore la trascrizione e voltura relativamente agli immobili di proprietà della società incorporata.

La società incorporata, in persona come sopra, conferi-





sce con il presente atto espressamente alla società incorporante ogni più ampio mandato ad apportare unilateralmente ed anche in sede di ulteriori trasferimenti degli immobili in oggetto, ogni correzione od integrazione alle descrizioni delle consistenze, ai confini ed ai dati catastali nonché ad effettuare ogni altra dichiarazione correttiva che dovesse risultare necessaria od opportuna, con esonero dei competenti uffici da ogni responsabilità al riguardo.

Con riferimento a detti beni immobili, si precisa che non determinando l'atto di fusione un effetto traslativo sui medesimi, bensì risolvendosi esso in una modifica dei moduli organizzativi delle società partecipanti, detto atto debba ritenersi escluso dalla necessità del rispetto delle formalità previste dalla vigente normativa in materia edilizia ed urbanistica.

La trascrizione e la voltura catastale, nonché ogni altra formalità di cui al presente atto, andranno effettuate con esonero dei competenti uffici da ogni responsabilità al riguardo.

#### Art. 4

Gli effetti civilistici della presente fusione, nel rispetto dell'art. 2504 bis c.c., decorreranno a partire dalla data dell'ultima iscrizione del presente atto nel Registro delle Imprese di Roma.

Dalla data di efficacia decorreranno tutti gli effetti

attivi e passivi della avvenuta fusione e cesseranno le cariche sociali della società incorporata.

Art. 5

Le operazioni di "Sud Engineering S.r.l.", così come previsto nel progetto di fusione, saranno imputate, ai fini contabili e fiscali, al bilancio della società incorporante a decorrere dal 1° marzo 2017.

Art. 6

I componenti, nelle rispettive qualità, dichiarano che ai sensi dell'art. 2503 c.c., può darsi esecuzione alle deliberazioni di fusione in quanto per tutti i creditori delle società partecipanti alla fusione, che non hanno prestato il loro consenso o che non sono stati interamente soddisfatti, è stata prestata idonea garanzia a tutela delle ragioni creditorie avendo "RAI WAY S.p.A." effettuato un deposito vincolato ex art. 2503, primo comma c.c., presso "Banca Intesa SanPaolo S.p.A." in data 19 giugno 2017 dell'importo di Euro 42.974.016,26 (quarantaduemilioninovecentosettantaquattromilasedici e centesimi ventisei). Detta somma resterà vincolata presso la suddetta Banca fino alla scadenza del termine di 60 (sessanta) giorni dalla data dell'ultima delle iscrizioni previste dall'art. 2502 bis c.c. e verrà successivamente liberata dietro produzione:

- dell'attestazione, rilasciata dalla Cancelleria del Tribunale di Roma, che nel termine suddetto non sono state presen-



tate opposizioni alla fusione da parte dei creditori di "RAI WAY S.p.A." e di "Sud Engineering S.r.l." e

- di una dichiarazione della società incorporante Rai Way S.p.A. attestante che entro il suddetto termine non sono state presentate opposizioni stragiudiziali alla fusione da parte dei predetti creditori.

In caso di opposizioni, presso la Banca resterà depositato unicamente l'importo corrispondente all'ammontare dei crediti degli opposenti, in attesa delle decisioni dell'Autorità Giudiziaria.

In particolare i comparenti dichiarano che il totale dei crediti vantati dai creditori delle suddette società al 15 maggio 2017 (data di iscrizione del progetto di fusione presso il Registro delle Imprese di Roma), che non hanno espresso il loro consenso alla fusione e che non sono stati pagati, ammonta complessivamente ad Euro 42.974.016,26 (quarantaduemilioninovecentosettantaquattromilasedici e centesimi ventisei), di cui Euro 42.531.977,86 (quarantaduemilionicinquacentotrentunomilanovecentosettantasette e centesimi ottantasei) per creditori verso "RAI WAY S.p.A." ed Euro 442.038,40 per creditori verso "Sud Engineering S.r.l.".

#### Art. 7

Le spese del presente atto, dipendenti e conseguenziali, sono a carico della società incorporante.

I comparenti mi esonerano dalla lettura degli allegati

dichiarando di averne esatta conoscenza.

Del presente atto ho dato lettura ai comparenti i quali, da me richiesti, lo hanno dichiarato conforme alla loro volontà e con me Notaio lo sottoscrivono essendo le ore 10,15.

Scritto da persona di mia fiducia su quattro fogli per pagine dodici e fin qui della tredicesima a macchina ed in piccola parte a mano.

F.ti: Loredana Maria CARRERA

Adalberto PELLEGRINO

Salvatore MARICONDA, Notaio

REPERTORIO N. 12765

===== PROCURA SPECIALE =====

===== REPUBBLICA ITALIANA =====

===== L'anno duemiladiciassette, il giorno sedici =====

===== del mese di giugno =====

===== In Roma, Via Teulada n. 66 =====

===== 16 giugno 2017 =====


Avanti a me Dott. SALVATORE MARICONDA, Notaio in Genzano  
di Roma, iscritto nel Ruolo dei Distretti Notarili Riuniti di  
Roma, Velletri e Civitavecchia, =====

===== è presente il signor: =====

- Aldo MANCINO nato a Livorno il 20 ottobre 1964 e domicilia-  
to per la carica in Roma, ove appresso, nella sua qualità di  
Amministratore Delegato di "RAI WAY S.p.A." con sede in Roma,  
Via Teulada n. 66, capitale sociale Euro 70.176.000,00, inte-  
ramente versato, numero di iscrizione nel Registro delle Im-  
prese di Roma e di codice fiscale 05820021003, numero di i-  
scrizione al R.E.A. RM-925733, al presente atto autorizzato  
con delibera del Consiglio di Amministrazione della società  
in data 14 giugno 2017. =====

Sono certo io Notaio dell'identità personale del compa-  
rente, il quale con il presente atto nomina e costituisce a  
sue procuratrici speciali le signore: =====

1) Loredana Maria CARRERA nata a La Maddalena (Sassari) il 22  
agosto 1962 e residente in Roma, Via Filippo Nicolai n. 60, =



codice fiscale CRR LDN 62M62 E425F; =====

2) Simona FORNER nata a Roma il 2 giugno 1969 e quivi residente in Via Roberto de Nobili n. 19, =====

codice fiscale FRN SMN 69H42 H501N; =====

affinchè in esecuzione della delibera di approvazione del

progetto di fusione mediante incorporazione della società

"Sud Engineering S.r.l." nella società "RAI WAY S.p.A." in-

tervengano, disgiuntamente, in nome e per conto di "RAI WAY

S.p.A." nell'atto di fusione mediante il quale "Sud Enginee-

ring S.r.l." - società unipersonale, con sede in Roma, Via

Alberto Cadlolo n. 84, capitale sociale Euro 46.800, intera-

mente versato, numero di iscrizione nel Registro delle Impre-

se di Roma, codice fiscale e partita IVA 04115230726, numero

REA RM-1507580, società soggetta all'attività di direzione e

coordinamento da parte di "Rai Way S.p.A." - si dichiarerà

fusa nella società "RAI WAY S.p.A." - con sede in Roma, Via

Teulada n. 66, capitale sociale Euro 70.176.000,00, intera-

mente versato, numero di iscrizione nel Registro delle Impre-

se di Roma e di codice fiscale 05820021003, numero di iscri-

zione al R.E.A. RM-925733 - sulla base del progetto di fusio-


ne approvato dagli organi amministrativi di entrambe le so-

cietà in data 14 giugno 2017 come da verbali a mio rogito in

pari data rep. n. 12734/8650, registrato ad Albano Laziale il

14 giugno 2017 al n. 4645 serie 1T (con riferimento alla so-

cietà "RAI WAY S.p.A.") e a mio rogito in pari data rep. n.



12733/8649, registrato ad Albano Laziale il 14 giugno 2017 al  
n. 4643 serie 1T (con riferimento alla società "Sud Enginee-  
ring S.r.l."). =====

All'uopo conferisce alle nominate procuratrici, disgiun-  
tamente tra di loro, tutte le opportune e necessarie facoltà  
per l'oggetto di cui trattasi, compresa quella di sottoscri-  
vere l'atto notarile, accettare le modalità di attuazione  
della procedura di fusione anche per quanto riguarda gli ef-  
fetti fiscali e sostanziali, chiedere la trascrizione del-  
l'atto stesso con esonero per il Conservatore dei registri  
immobiliari da ogni responsabilità al riguardo e fare tutto  
quanto altro riterrà utile e necessario per l'esatto adempi-  
mento del presente mandato, in modo che mai da alcuno possa  
loro venire eccepita insufficienza o difetto di mandato. =====

Il tutto con promessa di rato e valido e fin da ora ra-  
tificato. \_\_\_\_\_

Del presente atto ho dato lettura al comparente, il qua-  
le da me richiesto lo ha dichiarato conforme alla sua volontà  
e con me Notaio lo sottoscrive essendo le ore 9,50.

Scritto da persona di mia fiducia su un foglio per pagi-

ne tre e fin qui della quarta a macchina ed in piccola parte

a mano.

Per

Allo


Selettore Mericande

Noter





Allegato "B" Rep. n. 12761/8688



ELENCO IMMOBILI

DI PROPRIETA' DELLA SOCIETA'

"SUD ENGINEERING S.R.L." SOCIETA' UNIPERSONALE

1) In Comune di ALBEROBELLO (Bari) alla Contrada Curcio:

compendio immobiliare adibito a postazione per ripetizione di segnali radio-televisivi, composto da tre locali al piano terra per l'alloggio di apparecchiature elettroniche con annessi traliccio metallico porta-antenne e pertinenziale attinenza scoperta, della superficie catastale complessiva di mq. 295 (duecentonovantacinque); confinante con strada, proprietà Loperfido eredi o aventi causa, proprietà Comune di Alberobello-Panaro o aventi causa, salvo altri.

Detto compendio immobiliare risulta censito nel Catasto Fabbricati del Comune di Alberobello al foglio 44, particella 316 sub. 1, categoria D/7, R.C. Euro 1.169,00.

---

2) in Comune BARI alla Strada Vicinale Via San Giorgio Martire: compendio immobiliare adibito a postazione per ripetizione di segnali radio-televisivi, composto da più locali al piano terra per l'alloggio di apparecchiature elettroniche con annessi traliccio metallico porta-antenne e pertinenziale attinenza scoperta della superficie catastale complessiva di mq. 1.512 (millecinquecentododici); confinante con strada, proprietà Sabato Daniela eredi o aventi causa, proprietà Dat-

	toma Vito eredi o aventi causa, proprietà Carofi-	
	glio-Dalmato-Lisco eredi o aventi causa, salvo altri.	
	Detto compendio immobiliare risulta censito nel Catasto	
	Fabbricati del Comune di Bari al foglio 46, particella 544	
	sub. 1, z.c. 2^, categoria D/1, R.C. Euro 4.215,00.	
	---	
	3) in Comune di CORATO (Bari) alla Contrada La Cacchiola	
	(in Catasto La Gacchiola): compendio immobiliare adibito a	
	postazione per ripetizione di segnali radio-televisivi compo-	
	sto di fabbricato disposto su due livelli (piano terra e pri-	
	mo piano) per l'alloggio di apparecchiature elettroniche con	
	annessi traliccio metallico porta-antenne e pertinenziale at-	
	tinenza scoperta della superficie catastale complessiva di	
	mq. 256 (duecentocinquantasei); confinante con Viale Interpo-	
	derale, proprietà Lopez Rita da due lati eredi o aventi cau-	
	sa, proprietà Mansueto Rosa eredi o aventi causa, salvo altri.	
	Detto compendio immobiliare risulta censito nel Catasto	
	Fabbricati del Comune di Corato al foglio 61, particella 1376	
	sub. 1, categoria D/7, R.C. Euro 1.547,00.	
	---	
	4) in Comune di ACRI (Cosenza) alla località Crista d'A-	
	cri: compendio immobiliare adibito a postazione per ripeti-	
	zione di segnali radio-televisivi composto da un locale al	
	piano terra per l'allaccio di apparecchiature elettroniche	
	con annessi traliccio metallico porta-antenne e pertinenziale	
	2	



attinenza scoperta e terreno, della superficie catastale complessiva tra coperto e scoperto di mq. 210 (duecentodieci); confinante con proprietà Cofone Palma eredi o aventi causa, proprietà Cofone Biagio da due lati eredi o aventi causa, salvo altri.

Detto compendio immobiliare risulta censito:

- nel Catasto Fabbricati del Comune di Acri al foglio 34, particella 390 sub. 2, z.c. 2<sup>a</sup>, categoria D/7, R.C. Euro 539,00;

- nel Catasto Terreni del Comune di Acri al foglio 34, particelle:

.. 443, centiare 16, senza redditi;

.. 444, cast frutto, classe 3<sup>a</sup>, centiare 61, R.D. Euro 0,06, R.A. Euro 0,03.

---

5) in Comune di PARABITA (Lecce) alla Traversa di Via Ponente SNC, Contrada Terrisi: compendio immobiliare adibito a postazione per ripetizione di segnali radio-televisivi, composto da tre localetti al piano terra ed un locale al piano interrato per l'alloggio di apparecchiature elettroniche con annessi traliccio metallico porta-antenne e pertinenziale attinenza scoperta, della superficie catastale complessiva tra coperto e scoperto di mq. 501 (cinquecentouno); confinante con proprietà Gridelli Gabriella eredi o aventi causa, proprietà Fiorenza Giuseppa eredi o aventi causa, proprietà

De Benedictis eredi o aventi causa, salvo altri.


Detto compendio immobiliare risulta censito nel Catasto Fabbricati del Comune di Parabita al foglio 9, particella 760 sub. 1, categoria D/7, R.C. Euro 1.280,00.

6) in Comune di POMARICO (Matera) alla Contrada Manfer-rara Sottana: compendio immobiliare adibito a postazione per ripetizione di segnali radio-televisivi, composto da un locale al piano terra per l'alloggio di apparecchiature elettroniche con annessi traliccio metallico porta-antenne e pertinenziale attinenza scoperta, della superficie catastale complessiva tra coperto e scoperto di mq. 300 (trecento); confinante con proprietà comunale da tutti i lati e/o aventi causa, salvo altri.

Detto compendio immobiliare risulta censito nel Catasto Fabbricati del Comune di Pomarico al foglio 1, particella 163 sub. 1, categoria D/7, R.C. Euro 766,50.

---

7) in Comune di MARTINA FRANCA (Taranto) alla Strada Trazzonara snc: compendio immobiliare adibito a postazione per ripetizione di segnali radio-televisivi, composto da un fabbricato disposto su due livelli (piano terra e primo piano) e da tre locali al piano terra, in corpi separati, per l'alloggio di apparecchiature elettroniche con annessi traliccio metallico porta-antenne e pertinenziale attinenza sco-



perta, della superficie catastale complessiva tra coperto e scoperto di mq. 607 (seicentosette); confinante con proprietà Simonetti-Nucci eredi o aventi causa da tutti i lati, salvo altri.

Detto compendio immobiliare risulta censito nel Catasto Fabbricati del Comune di Martina Franca al foglio 236, particella 234 sub. 1, categoria D/7, R.C. Euro 4.035,50.

---

8) in Comune di ATRI (Teramo) alla Contrada Torroni snc: compendio immobiliare adibito a postazione per ripetizione di segnali radio-televisivi, composto da due localetti al piano terra per l'alloggio di apparecchiature elettroniche con annessi traliccio metallico porta-antenne e pertinenziale attinenza scoperta, della superficie catastale complessiva tra coperto e scoperto di mq. 720 (settecentoventi); confinante nell'insieme con strada da due lati, proprietà Leonzi eredi o aventi causa, salvo altri.

Detto compendio immobiliare risulta censito nel Catasto Fabbricati del Comune di Atri al foglio 66, particella 345 sub. 1, categoria D/7, R.C. Euro 245,00.

---

9) in Comune di BRINDISI alla Contrada Montenegro: compendio immobiliare adibito a postazione per ripetizione di segnali radio-televisivi, composto da un locale al piano terra per l'alloggio di apparecchiature elettroniche con annessi

		traliccio metallico porta-antenne e pertinenziale attinenza	
		scoperta, della superficie catastale complessiva tra coperto	
		e scoperto di mq. 300 (trecento); confinante nell'insieme con	
		strada, proprietà Corsa Valeria eredi o aventi causa, pro-	
		prietà Di Latte Vito eredi o aventi causa, salvo altri.	
		Detto compendio immobiliare risulta censito nel Catasto	
		Fabbricati del Comune di Brindisi al foglio 48, particella	
		194 sub. 1, z.c. 1^, categoria D/1, R.C. Euro 1.335,00.	
		---	
		<b>10)</b> in Comune di VICO DEL GARGANO (Foggia) alla Contrada	
		Coppa Della Guardia: compendio immobiliare adibito a posta-	
		zione per ripetizione di segnali radio-televisivi, composto	
		da un locale al piano terra per l'alloggio di apparecchiature	
		elettroniche con annessi traliccio metallico porta-antenne e	
		pertinenziale attinenza scoperta, della superficie catastale	
		complessiva tra coperto e scoperto di mq. 148 (centoquaran-	
		totto); confinante nell'insieme con strada, proprietà Iervo-	
		lino eredi o aventi causa, proprietà Afferrante Vincenzo ere-	
		di o aventi causa, salvo altri.	
		Detto compendio immobiliare risulta censito nel Catasto	
		Fabbricati del Comune di Vico del Gargano al foglio 35, par-	
		ticella 802, z.c. 1^, categoria D/7, R.C. Euro 147,50.	
		---	
		<b>11)</b> in Comune di SANNICANDRO GARGANICO (Foggia) alla	
		Contrada San Giuseppe: compendio immobiliare adibito a posta-	

6



zione per ripetizione di segnali radio-televisivi, composto da un locale al piano terra per l'alloggio di apparecchiature elettroniche con annessi traliccio metallico porta-antenne e pertinenziale attinenza scoperta della superficie catastale complessiva tra coperto e scoperto di mq. 300 (trecento); confinante con proprietà del Comune di Sannicandro Garganico da tre lati, proprietà R.A.I. Radiotelevisione Italiana S.p.A. o aventi causa, salvo altri.

Detto compendio immobiliare risulta censito nel Catasto Fabbricati del Comune di Sannicandro Garganico al foglio 49, particella 534, categoria D/7, R.C. Euro 966,00.

---

**12)** in Comune di FAETO (Foggia) alla Contrada Montagna snc: compendio immobiliare adibito a postazione per ripetizione di segnali radio-televisivi, composto da un locale al piano terra per l'alloggio di apparecchiature elettroniche con annessi traliccio metallico porta-antenne e pertinenziale attinenza scoperta, della superficie catastale complessiva tra coperto e scoperto di mq. 196 (centonovantasei); confinante nell'insieme con proprietà Tocco Giovanni eredi o aventi causa da tre lati, proprietà Comune di Faeto, proprietà Paoletta Domenico-Tocco Giovanni eredi o aventi causa, salvo altri.

Detto compendio immobiliare risulta censito nel Catasto Fabbricati del Comune di Faeto al foglio 20, particella 184,

categoria D/1, R.C. Euro 416,00.

---

**13)** in Comune di LATRONICO (Potenza) alla Contrada Valle

Donato snc: compendio immobiliare adibito a postazione per

ripetizione di segnali radio-televisivi, composto da un loca-

le al piano terra per l'alloggio di apparecchiature elettro-

niche con annessi traliccio metallico porta-antenne e perti-

nenziale attinenza scoperta, della superficie catastale com-

plessiva tra coperto e scoperto di mq. 245 (duecentoquaranta-

cinque); confinante nell'insieme con proprietà Gesval-

di-Orofino-Lorito eredi o aventi causa su due lati, proprietà

Alagia Domenico eredi o aventi causa, salvo altri.

Detto compendio immobiliare risulta censito nel Catasto

Fabbricati del Comune di Latronico al foglio 76, particella

195 graffata alla particella 196 sub. 1, categoria D/7, R.C.

Euro 164,00.

---

**14)** in Comune di VIGGIANELLO (Potenza) alla Contrada

Monte Gaido snc: compendio immobiliare adibito a postazione

per ripetizione di segnali radio-televisivi, composto da un

locale al piano terra per l'alloggio di apparecchiature elet-

troniche con annessi traliccio metallico porta-antenne e per-

tinenziale attinenza scoperta, della superficie catastale

complessiva tra coperto e scoperto di mq. 60 (sessanta); con-

finante nell'insieme con proprietà Palazzo De Cunto eredi o



aventi causa per tre lati, salvo altri.



Detto compendio immobiliare risulta censito nel Catasto Fabbricati del Comune di Viggianello al foglio 18, particella 173 sub. 1, categoria D/7, R.C. Euro 325,00.


---

15) in Comune di MOLITERNO (Potenza) alla Contrada Tempa del Conte snc: compendio immobiliare adibito a postazione per ripetizione di segnali radio-televisivi, composto da un locale al piano terra per l'alloggio di apparecchiature elettroniche con annessi traliccio metallico porta-antenne e pertinenziale terreno, della superficie catastale complessiva tra coperto e scoperto di mq. 446 (quattrocentoquarantasei) circa; confinante nell'insieme con proprietà D'Andrea Gaetano e-eredi o aventi causa su due lati, proprietà Labanca Domenico eredi o aventi causa, salvo altri.

Detto compendio immobiliare risulta censito:  
.. nel Catasto Fabbricati del Comune di Moliterno al foglio 36, particelle:  
.. 640, categoria D/1, R.C. Euro 227,50;  
.. 642, area urbana mq. 20;  
.. nel Catasto Terreni del Comune di Moliterno al foglio 36, particella 639, seminativo, classe 4<sup>a</sup>, are 4.26, R.D. Euro 0,29, R.A. Euro 0,55.

---

16) in Comune di MOLITERNO (Potenza) alla Contrada Pe-



trosello, Via Aldo Moro snc: compendio immobiliare adibito a postazione per ripetizione di segnali radio-televisivi, composto da un locale al piano terra per l'alloggio di apparecchiature elettroniche con annessi traliccio metallico porta-antenne e pertinenziale attinenza scoperta, della superficie catastale complessiva tra coperto e scoperto di mq. 36 (trentasei); confinante nell'insieme con proprietà del Comune di Moliterno su tutti i lati, salvo altri.

Detto compendio immobiliare risulta censito nel Catasto Fabbricati del Comune di Moliterno al foglio 6, particella 569, categoria D/7, R.C. Euro 87,50.

---

17) in Comune di ROCCANOVA (Potenza) alla Contrada Serre snc: compendio immobiliare adibito a postazione per ripetizione di segnali radio-televisivi, composto da due locali per l'alloggio di apparecchiature elettroniche con annessi traliccio metallico porta-antenne e pertinenziale attinenza scoperta, della superficie catastale complessiva tra coperto e scoperto di mq. 100 (cento); confinante nell'insieme con proprietà Racioppi Ettore eredi o aventi causa su tutti i lati, salvo altri.

Detto compendio immobiliare risulta censito nel Catasto Fabbricati del Comune di Roccanova al foglio 9, particella 74 sub. 1, categoria D/7, R.C. Euro 644,00.

---



18) in Comune di SPINOSO (Potenza) alla Contrada Aia Antica snc: compendio immobiliare adibito a postazione per ripetizione di segnali radio-televisivi, composto da un locale per l'alloggio di apparecchiature elettroniche con annessi traliccio metallico porta-antenne e pertinenziali attinenza scoperta e terreno, il tutto attraversato da una condotta dell'acquedotto pugliese, della superficie catastale complessiva tra coperto e scoperto di mq. 204 (duecentoquattro), confinanti:

.. il fabbricato con annessi traliccio e attinenza scoperta con proprietà Ente Autonomo Acquedotto Pugliese, proprietà De Stefano eredi o aventi causa, proprietà Racioppi-Robortella eredi o aventi causa, salvo altri;

.. il terreno con strada, proprietà Ente Autonomo Acquedotto Pugliese, proprietà Racioppi-Robortella eredi o aventi causa, salvo altri.

Detto compendio immobiliare risulta censito:

.. nel Catasto Fabbricati del Comune di Spinoso al foglio 17, particella 252 sub. 1, categoria D/7, R.C. Euro 756,00;

.. nel Catasto Terreni del Comune di Spinoso al foglio 17, particella 240, pascolo arborato, classe 1<sup>a</sup>, centiare 9, R.D. Euro 0,01, R.A. Euro 0,01.

---

19) in Comune di SAN COSTANTINO ALBANESE (Potenza) alla località Soave snc: compendio immobiliare adibito a postazio-

ne per ripetizione di segnali radio-televisivi, composto da un locale per l'alloggio di apparecchiature elettroniche con annessi traliccio metallico porta-antenne e pertinenziale attinenza scoperta, della superficie catastale complessiva tra coperto e scoperto di mq. 100 (cento); confinante nell'insieme con strada, proprietà Bellusci-Bernardo eredi o aventi causa da tre lati, salvo altri.

Detto compendio immobiliare risulta censito nel Catasto Fabbricati del Comune di San Costantino Albanese al foglio 23, particella 595, categoria D/7, R.C. Euro 322,00.

---

20) in Comune di TRAMUTOLA (Potenza) alla Contrada Castiglione: compendio immobiliare adibito a postazione per ripetizione di segnali radio-televisivi, composto da un locale per l'alloggio di apparecchiature elettroniche con annessi traliccio metallico porta-antenne e pertinenziale attinenza scoperta, della superficie catastale complessiva tra coperto e scoperto di mq. 284 (duecentottantaquattro); confinante nell'insieme con proprietà Rontiis Filippo eredi o aventi causa da tre lati, salvo altri.

Detto compendio immobiliare risulta censito nel Catasto Fabbricati del Comune di Tramutola al foglio 25, particella 313, categoria D/7, R.C. Euro 367,50.

F.ti: Loredana Maria CARRERA

Adalberto PELLEGRINO

Salvatore MARICONDA, Notaio

==

==

Copia conforme all'originale che si rilascia per uso di  
parte.

Roma, 21 GIUGNO 2017

Salvatore Mariconda  
Notaio



