NET KURUMSAL GAYRİMENKUL DEĞERLEME VE DANIŞMANLIK A.Ş.

Gayrimenkul Değerleme Raporu

Özel 2021 - 1847

Aralık , 2021

Talep Sahibi	Reysaş Gayrimenkul Yatırım Ortaklığı A.Ş.
Raporu Düzenleyen	Net Kurumsal Gayrimenkul Değerleme ve Danışmanlık A.Ş.
Rapor Tarihi	29.12.2021
Rapor Numarası	Özel 2021-1847
Raporun Konusu	Gayrimenkul Piyasa Değer Tespiti
Değerleme Konusu ve Kapsamı	Tapuda; Eskişehir İli, Sivrihisar İlçesi, Kurşunlu Mahallesi, 237 ada 72 Parsel numaralı; tapu kütüğündeki niteliği "Araç Bakım ve Muayane İstasyonu " olan ve üzerinde "Üst (İnşaat) Hakkı" kurulu bulunan taşınmazın adil piyasa değerinin Türk Lirası cinsinden tespiti.

↗ İş bu rapor, Otuz Yedi (37) sayfadan oluşmaktadır ve ekleriyle bir bütündür.

↗ Bu Rapor, Sermaye Piyasası Kurulu'nun III-62.3 sayılı ''Sermaye Piyasasında Faaliyette Bulunacak Gayrimenkul Değerleme Kuruluşları Hakkında Tebliğ'' hükümleri ile bu tebliğ ekinde yer alan ''Değerleme Raporlarında Bulunması Gereken Asgari Hususlar'' çerçevesinde Tebliğin 1 inci maddesi ikinci fıkrası kapsamında hazırlanmıştır.

*Bu Rapor, 5070 sayılı ***''Elektronik İmza Kanunu''*** uyarınca imzalanmıştır. Doğruluğu, raporu hazırlayan değerleme kuruluşundan teyit edilebilir

İÇİNDEKİLER

YÖNETİCİ ÖZETİ 4
1. RAPOR BİLGİLERİ 5
1.1 Değerleme Tarihi, Rapor Tarihi ve Rapor Numarası 5
1.2 Değerlemenin Amacı 5
1.3 Rapor Kapsamı (SPK Mevzuatı Kapsamında Olup Olmadığı) 5
1.4 Dayanak Sözleşme Tarih ve Numarası 5
1.5 Raporu Hazırlayanlar ve Sorumlu Değerleme Uzmanı 5
1.6 Değerleme Konusu Gayrimenkul İçin Şirketimiz Tarafından Daha Önceki Tarihlerde Yapılan Son Üç Değerlemeye İlişkin Bilgiler 5
2. DEĞERLEME ŞİRKETİ (KURULUŞ) VE TALEP SAHİBİNİ (MÜŞTERİ) TANITICI BİLGİLER 6
2.1 Değerlemeyi Yapan Şirket Bilgileri ve Adresi 6
2.2 Talep Sahibi (Müşteri) Bilgileri ve Adresi 6
2.3 Müşteri Taleplerinin Kapsamı ve Varsa Getirilen Sınırlamalar 6
2.4 İşin Kapsamı 6
3. GAYRİMENKULÜN YASAL DURUMUNA İLİŞKİN BİLGİLER 7
3.1 Gayrimenkulün Yeri, Konumu, Tanımı ve Çevre Teşekkülü Hakkında Bilgiler 7
3.2 Gayrimenkulün Tapu Kayıtları 9
3.3 Gayrimenkul İle İlgili Herhangi Bir Takyidat veya Devredilmesine İlişkin Herhangi Bir Sınırlama Olup Olmadığı Hakkında Bilgi 10
3.4 Değerlemesi yapılan gayrimenkul ile ilgili varsa son üç yıllık dönemde gerçekleşen alım satım işlemlerine ve gayrimenkulün hukuki durumunda meydana gelen değişikliklere (imar planında meydana gelen değişiklikler, kamulaştırma işlemleri vb.) ilişkin bilgi 10
3.5 Gayrimenkulün ve Bulunduğu Bölgenin İmar Durumuna İlişkin Bilgiler 10
3.6 Gayrimenkul İçin Alınmış Durdurma Kararı, Yıkım Kararı, Riskli Yapı Tespiti Vb Durumlara Dair Açıklamalar 10
3.7 Gayrimenkule İlişkin Olarak Yapılmış Sözleşmelere (Gayrimenkul Satış Vaadi, Kat Karşılığı İnşaat veya Hasılat Paylaşımı Sözleşmeleri Vb.) İlişkin Bilgiler 10
3.8 Gayrimenkuller ve Gayrimenkul Projeleri İçin Alınmış Yapı Ruhsatlarına, Tadilat Ruhsatlarına, Yapı Kullanım İzinlerine İlişkin Bilgileri İle İlgili Mevzuat Uyarınca Alınması Gerekli Tüm İzinlerin Alınıp Alınmadığına ve Yasal Gerekliliği Olan Belgelerin Tam ve Doğru Olarak Mevcut Olup Olmadığı Hakkında Bilgi 11
3.9 Değerlemesi Yapılan Projeler İle İlgili Olarak, 29/6/2001 Tarih ve 4708 Sayılı Yapı Denetimi Hakkında Kanun Uyarınca Denetim Yapan Yapı Denetim Kuruluşu (Ticaret Unvanı, Adresi vb.) ve Değerlemesi Yapılan Gayrimenkul İle İlgili Olarak Gerçekleştirdiği Denetimler Hakkında Bilgi 12
3.10 Eğer belirli bir projeye istinaden değerleme yapılıyorsa, projeye ilişkin detaylı bilgi ve planların ve söz konusu değerin tamamen mevcut projeye ilişkin olduğuna ve farklı bir projenin uygulanması durumunda bulunacak değerin farklı olabileceğine ilişkin açıklama 12
3.11 Varsa, Gayrimenkulün Enerji Verimlilik Sertifikası Hakkında Bilgi 12
4. GAYRİMENKULÜN FİZİKİ ÖZELLİKLERİ 12
4.1 Gayrimenkulün Bulunduğu Bölgenin Analizi ve Kullanılan Veriler 12

*Bu Rapor, 5070 sayılı ***''Elektronik İmza Kanunu''*** uyarınca imzalanmıştır. Doğruluğu, raporu hazırlayan değerleme kuruluşundan teyit edilebilir

4.2 Mevcut Ekonomik Koşulların, Gayrimenkul Piyasasının Analizi, Mevcut Trendler ve Dayanak Veriler İle Bunların Gayrimenkulün Değerine Etkileri 13

4.3 Değerleme İşlemini Olumsuz Yönde Etkileyen veya Sınırlayan Faktörler 18

4.4 Gayrimenkulün Fiziki, Yapısal, Teknik ve İnşaat Özellikleri 19

4.5 Varsa, Mevcut Yapıyla veya İnşaatı Devam Eden Projeyle İlgili Tespit Edilen Ruhsata aykırı Durumlara İlişki Bilgiler 19

4.6 Ruhsat Alınmış Yapılarda Yapılan Değişikliklerin 3194 Sayılı İmar Kanunu'nun 21.nci Maddesi Kapsamında Yeniden Ruhsat Alınmasını Gerektirir Değişiklikler Olup Olmadığı Hakkında Bilgi 19

4.7 Gayrimenkulün Değerleme Tarihi İtibariyle Hangi Amaçla Kullanıldığı, Gayrimenkul Arsa veya Arazi İse Üzerinde Herhangi Bir Yapı Bulunup Bulunmadığı ve Varsa, Bu Yapıların Hangi Amaçla Kullanıldığı Hakkında Bilgi 19

5. KULLANILAN DEĞERLEME YÖNTEMLERİ 19

5.1 Pazar Yaklaşımı 22

5.2 Maliyet Yaklaşımı 24

5.3 Gelir Yaklaşımı 26

5.4 Diğer Tespit ve Analizler 28

6. ANALİZ SONUÇLARININ DEĞERLENDİRİLMESİ 29

6.1 Farklı Değerleme Yöntemleri ile Analiz Sonuçlarının Uyumlaştırılması ve Bu Amaçla İzlenen Metotların ve Nedenlerinin Açıklanması 29

6.2 Asgari Husus ve Bilgilerden Raporda Yer Verilmeyenlerin Neden Yer Almadıklarının Gerekçeleri 29

6.3 Yasal Gerekleri Yerine Getirilip Getirilmediği ve Mevzuat Uyarınca Alınması Gereken İzin ve Belgelerin Tam ve Eksiksiz Olarak Mevcut Olup Olmadığı Hakkında Görüş 29

6.4 Varsa, Gayrimenkul Üzerindeki Takyidat ve İpotekler İle İlgili Görüş 29

6.5 Değerleme Konusu Gayrimenkulün, Üzerinde İpotek veya Gayrimenkulün Değerini Doğrudan ve Önemli Ölçüde Etkileyecek Nitelikte Herhangi Bir Takyidat Bulunması Durumları Hariç, Devredilebilmesi Konusunda Bir Sınırlamaya Tabi Olup Olmadığı Hakkında Bilgi 29

6.6 Değerleme Konusu Arsa veya Arazi ise, Alımından İtibaren beş Yıl Geçmesine Rağmen Üzerinde Proje Geliştirilmesine Yönelik Herhangi Bir Tasarrufta Bulunup Bulunulmadığına Dair Bilgi 29

6.7 Değerleme Konusu Üst Hakkı veya Devre Mülk Hakkı İse, Üst Hakkı ve Devre Mülk Hakkının Devredilebilmesine İlişkin Olarak Bu Hakları Doğuran Sözleşmelerde Özel Kanun Hükümlerinden Kaynaklananlar Hariç Herhangi Bir Sınırlama Olup Olmadığı Hakkında Bilgi 29

6.8 Gayrimenkulün Tapudaki Niteliğinin, Fiili Kullanım Şeklinin ve Portföye Dahil Edilme Niteliğinin Birbiriyle Uyumlu Olup Olmadığı Hakkında Görüş İle Portföye Alınmasında Herhangi Bir Sakınca Olup Olmadığı Hakkında Görüş 30

7. SONUÇ 30

7.1 Sorumlu Değerleme Uzmanının Sonuç Cümlesi 30

7.2 Nihai Değer Takdiri 31

8. UYGUNLUK BEYANI 32

9. RAPOR EKLERİ 32

*Bu Rapor, 5070 sayılı ***''Elektronik İmza Kanunu''*** uyarınca imzalanmıştır. Doğruluğu, raporu hazırlayan değerleme kuruluşundan teyit edilebilir

YÖNETİCİ ÖZETİ

Talep Sahibi	Reysaş Gayrimenkul Yatırım Ortaklığı A.Ş.
Rapor No ve Tarihi	Özel 2021-1847 / 29.12.2021
Değerleme Konusu ve Kapsamı	Bu rapor, müşteri talebi üzerine belirtilen kayıtta bulunan gayrimenkulün değerleme tarihindeki piyasa koşulları ve ekonomik göstergeler doğrultusunda güncel piyasa değeri tespitine yönelik olarak, SPK mevzuatı kapsamında kullanılmak üzere, ilgili tebliğde belirtilen esaslar çerçevesinde hazırlanmıştır.
Taşınmazın Açık Adresi	Eskişehir İli, Sivrihisar İlçesi, Kurşunlu Mahallesi, Beypınarı Mevkii, Ankara-Eskişehir Yolu, NO: 1 P. Kodu: 26600 Sivrihisar / Eskişehir
Tapu Kayıt Bilgisi	Eskişehir İli, Sivrihisar İlçesi, Kurşunlu Mahallesi, Beypınarı Mevkii, 237 ada 72 parsel
Fiili Kullanımı (Mevcut Durumu)	Rapora konu taşınmaz Araç Bakım ve Muayene İstasyonu ve Arsası olarak kullanılmaktadır
İmar Durumu	Söz konusu 237 ada 72 parsel, 1/1000 ölçekli uygulama imar planına göre "Araç Muayene İstasyonu Alanı" içerisinde kalmakta olup, Emsal:0.40, H:Serbest yapılaşma koşullarına sahiptir.
Kısıtlılık Hali (Yıkım vb olumsuz karar, zabıt, tutanak, dava veya tasarrufa engel durumlar)	Konu taşınmazın herhangi bir kısıtlılık durumu bulunmamaktadır.
Piyasa Değeri	**1.300.000,00 TL** **(Bir Milyon Üç Yüz Bin Türk Lirası)**
KDV Dahil Piyasa Değeri	**1.534.000,00 TL** **(Bir Milyon Beş Yüz Otuz Dört Bin Türk Lirası)**
Açıklama	Değerleme sürecini olumsuz etkileyecek bir durum oluşmamıştır.
Raporu Hazırlayanlar	Mehmet AKBALIK – SPK Lisans No: 911340 Raci Gökcehan SONER – SPK Lisans No: 404622
Sorumlu Değerleme Uzmanı	Erdeniz BALIKÇIOĞLU – SPK Lisans No: 401418

*Bu Rapor, 5070 sayılı ***''Elektronik İmza Kanunu''*** uyarınca imzalanmıştır. Doğruluğu, raporu hazırlayan değerleme kuruluşundan teyit edilebilir

1. RAPOR BİLGİLERİ

1.1 Değerleme Tarihi, Rapor Tarihi ve Rapor Numarası

Söz konusu işlemin değerleme çalışmaları 14.10.2021 itibariyle başlanmış 27.12.2021 itibariyle değerleme çalışmaları tamamlanmış olup, rapor tanzimi 29.12.2021 tarihinde Özel 2021-1847 rapor numarasıyla nihai rapor olarak tamamlanmıştır.

1.2 Değerlemenin Amacı

Bu rapor, Reysaş Gayrimenkul Yatırım Ortaklığı A.Ş.'nin talebi üzerine; Eskişehir İli, Sivrihisar İlçesi, Kurşunlu Mahallesi, 237 ada 72 parselde bulunan "Araç Bakım ve Muayene İstasyonu ve Arsası" nitelikli ve üzerinde "Üst (İnşaat) Hakkı" kurulu bulunan taşınmazın **adil piyasa değerinin** Türk Lirası cinsinden tespitine yönelik hazırlanan Gayrimenkul Değerleme Raporu'dur. Değerlemenin amacı, taraflar arasında imzalanan sözleşmede de belirtildiği üzere, bilgileri verilen taşınmazın değer tespiti amacıyla güncel Pazar değerini içeren değerleme raporunun hazırlanmasıdır

1.3 Rapor Kapsamı (SPK Mevzuatı Kapsamında Olup Olmadığı)

Bu Rapor, Sermaye Piyasası Kurulu'nun III-62.3 sayılı ''Sermaye Piyasasında Faaliyette Bulunacak Gayrimenkul Değerleme Kuruluşları Hakkında Tebliğ'' hükümleri ile bu tebliğ ekinde yer alan ''Değerleme Raporlarında Bulunması Gereken Asgari Hususlar'' çerçevesinde Tebliğin 1 inci maddesi ikinci fıkrası *''Sermaye piyasasında gayrimenkul değerleme faaliyeti; sermaye piyasası mevzuatına tabi ortak ortaklıklar, ihraççılar ve sermaye piyasası kurumlarının, sermaye piyasası mevzuatı kapsamındaki işlemlerine konu olan gayrimenkullerinin, gayrimenkul projelerinin veya gayrimenkullere bağlı hak ve faydaların belli bir tarihteki muhtemel değerinin Kurul düzenlemeleri ve Kurulca kabul edilen değerleme standartları çerçevesinde bağımsız ve tarafsız olarak takdir edilmesini ifade eder.''* kapsamında hazırlanmıştır.

1.4 Dayanak Sözleşme Tarih ve Numarası

Reysaş Gayrimenkul Yatırım Ortaklığı A.Ş. ile Net Kurumsal Gayrimenkul Değerleme ve Danışmanlık A.Ş. arasında 14.01.2021 tarihinde imzalanmıştır.

1.5 Raporu Hazırlayanlar ve Sorumlu Değerleme Uzmanı

İş bu rapor, Gayrimenkul Değerleme Uzmanı Mehmet Akbalık tarafından hazırlanmış, Gayrimenkul Değerleme Uzmanı Raci Gökcehan SONER tarafından kontrol edilmiş ve Sorumlu Değerleme Uzmanı Erdeniz BALIKÇIOĞLU tarafından onaylanmıştır.

1.6 Değerleme Konusu Gayrimenkul İçin Şirketimiz Tarafından Daha Önceki Tarihlerde Yapılan Son Üç Değerlemeye İlişkin Bilgiler

Değerleme konusu gayrimenkul için şirketimiz tarafından daha önce 05.11.2020 tarih onaylı Özel 2020-847 numaralı rapor hazırlanmıştır.

*Bu Rapor, 5070 sayılı ***''Elektronik İmza Kanunu''*** uyarınca imzalanmıştır. Doğruluğu, raporu hazırlayan değerleme kuruluşundan teyit edilebilir

2. DEĞERLEME ŞİRKETİ (KURULUŞ) VE TALEP SAHİBİNİ (MÜŞTERİ) TANITICI BİLGİLER

2.1 Değerlemeyi Yapan Şirket Bilgileri ve Adresi

08.08.2008 tarihinde gayrimenkul değerleme ve danışmanlık hizmeti vermek üzere Ankara'da kurulan ve genel merkezi Emniyet Mahallesi Sınır Sokak No:17/1 Yenimahalle/Ankara adresinde bulunan şirketimiz NET Kurumsal Gayrimenkul Değerleme ve Danışmanlık A.Ş. Sermaye Piyasası Kurulu'nun Seri: VIII, No:35 sayılı tebliği uyarınca Kasım 2009'da "Kurul Listesine" alınmıştır. Şirketimiz ayrıca, Bankacılık Düzenleme ve Denetleme Kurulu tarafından 11.08.2011 tarih ve 20855 sayılı kararı ile bankalara "gayrimenkul, gayrimenkul projesi ve gayrimenkule bağlı hak ve faydaların değerlemesi'' hizmeti verme yetkisi almıştır.

Sermaye :	1.200.000,-TL
Ticaret Sicil :	256696
Telefon :	0 312 467 00 61 Pbx
E-Posta / Web :	info@netgd.com.tr__www.netgd.com.tr
Adres :	Emniyet Mahallesi Sınır Sokak No:17/1 Yenimahalle/Ankara

2.2 Talep Sahibi (Müşteri) Bilgileri ve Adresi

Şirket Unvanı :	Reysaş Gayrimenkul Yatırım Ortaklığı A.Ş.
Şirket Adresi :	Küçük Çamlıca Mahallesi Erkan Ocaklı Sokak No:11 Üsküdar/İstanbul
Şirket Amacı :	Gayrimenkullere, gayrimenkullere dayalı sermaye piyasası araçlarına, gayrimenkul projelerine ve gayrimenkullere dayalı haklara yatırım yapmak.
Sermayesi :	500.000.000,-TL
Halka Açıklık :	% 37,96
Telefon :	0 216 564 20 00 Pbx
E-Posta :	info@reysasgyo.com.tr

2.3 Müşteri Taleplerinin Kapsamı ve Varsa Getirilen Sınırlamalar

İş bu rapor, Reysaş Gayrimenkul Yatırım Ortaklığı A.Ş.'nin talebi üzerine Eskişehir İli, Sivrihisar İlçesi, Kurşunlu Mahallesi, 237 ada 72 parselin adil piyasa değerinin Türk Lirası cinsinden tespitine ilişkin hazırlanmıştır. Müşteri tarafından herhangi bir sınırlama getirilmemiştir

2.4 İşin Kapsamı

İşin kapsamı, SPK mevzuatı kapsamında ve asgari unsurlar çerçevesinde müşterinin değerlemesini talep ettiği tapu bilgilerine istinaden değerleme raporunun hazırlanarak müşteriye ıslak imzalı şekilde teslim edilmesidir.

*Bu Rapor, 5070 sayılı ***''Elektronik İmza Kanunu''*** uyarınca imzalanmıştır. Doğruluğu, raporu hazırlayan değerleme kuruluşundan teyit edilebilir

3. GAYRİMENKULÜN YASAL DURUMUNA İLİŞKİN BİLGİLER

3.1 Gayrimenkulün Yeri, Konumu, Tanımı ve Çevre Teşekkülü Hakkında Bilgiler

Gayrimenkul; Eskişehir İli, Sivrihisar İlçesi, Kurşunlu Mahallesi, 237 ada 72 nolu parselde bulunmaktadır. Tapu kaydında "Araç Bakım ve Muayene İstasyonu ve Arsası" vasıflı olan gayrimenkul, Ankara-Eskişehir Yolu (Dumlupınar Bulvarına) cepheli, Sivrihisar'a 4 km ve Eskişehir'e 97 km kuş uçuşu mesafede yer almaktadır.

Taşınmaza Sivrihisar yönünden ulaşmak için; Ankara-Eskişehir Yolu takip edilerek taşınmaza ulaşım sağlanır. Gayrimenkulün yer aldığı bölgede, tarlalar, dinlenme tesisi, akaryakıt istasyonu, fabrika gibi ticari ve sanayi nitelikli taşınmazlar bulunmaktadır. Bölgede altyapı problemi bulunmamaktadır. Ayrıca günlük ihtiyaçların karşılanması için restoran, hazır yemek şirketleri de bulunmaktadır. Taşınmazın bulunduğu şehirlerarası yolların geçiş güzergahındadır.

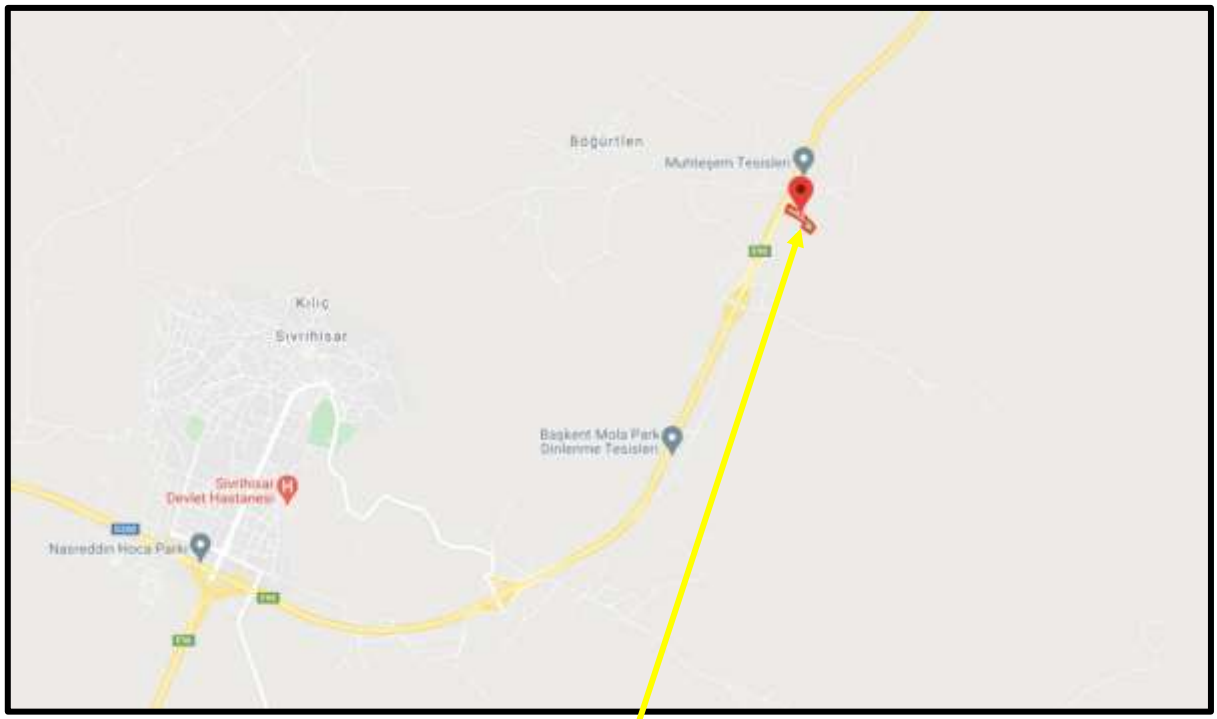

Konu Taşınmaz

Koordinatlar: Enlem: 39.462359 - Boylam: 31.579044

*Bu Rapor, 5070 sayılı ***''Elektronik İmza Kanunu''*** uyarınca imzalanmıştır. Doğruluğu, raporu hazırlayan değerleme kuruluşundan teyit edilebilir

3.2 Gayrimenkulün Tapu Kayıtları

Ana Taşınmaz Tapu Kaydı

İL – İLÇE	: ESKİŞEHİR / SİVRİHİSAR
MAHALLE – KÖY - MEVKİİ	: KURŞUNLU MAHALLESİ – BEYPINARI MEVKİİ
CİLT - SAYFA NO	: 27/2601
ADA - PARSEL	: 237 ADA 72 PARSEL
YÜZÖLÇÜM	: 11254.26 m²
ANA TAŞINMAZ NİTELİĞİ	: ARSA
TAŞINMAZ ID	: 100621034
MALİK - HİSSE	: REYSAŞ GAYRİMENKUL YATIRIM ORTAKLIĞI ANONİM ŞİRKETİ (1/1)
EDİNME SEBEBİ TARİH-YEVMİYE	: Satış 11.11.2018 – 8015

Üst Hakkı Tapu Kaydı

İL – İLÇE	: ESKİŞEHİR / SİVRİHİSAR
MAHALLE – KÖY - MEVKİİ	: KURŞUNLU MAHALLESİ – BEYPINARI MEVKİİ
CİLT - SAYFA NO	: 27/2601
ADA - PARSEL	: 237 ADA 72 PARSEL
YÜZÖLÇÜM	: 11254.26 m²
ANA TAŞINMAZ NİTELİĞİ	: 30 YIL SÜRE İLE 2601 SAYFADAKİ 237 ADA 72 PARSEL ÜST HAKKI- ARAÇ BAKIM VE MUAYENE İSTASYONU VE ARSASI
TAŞINMAZ ID	: 100622071
MALİK - HİSSE	: TÜVTURK KUZEY TAŞIT MUAYENE İSTASYONLARI YAPIM VE İŞLETİM ANONİM ŞİRKETİ (1/1)
EDİNME SEBEBİ TARİH-YEVMİYE	: Üst Hakkı Tesisi 22.08.2008 – 2316

*Bu Rapor, 5070 sayılı ***''Elektronik İmza Kanunu''*** uyarınca imzalanmıştır. Doğruluğu, raporu hazırlayan değerleme kuruluşundan teyit edilebilir

3.3 Gayrimenkul İle İlgili Herhangi Bir Takyidat veya Devredilmesine İlişkin Herhangi Bir Sınırlama Olup Olmadığı Hakkında Bilgi

Tapu ve Kadastro Genel Müdürlüğü TKGM Portal üzerinden 15.10.2021 tarihinde ve 18.10.2021 tarihinde alınan Tapu Kayıtlarına göre taşınmazların tapu kaydında herhangi bir takyidat bulunmamaktadır.

3.4 Değerlemesi yapılan gayrimenkul ile ilgili varsa son üç yıllık dönemde gerçekleşen alım satım işlemlerine ve gayrimenkulün hukuki durumunda meydana gelen değişikliklere (imar planında meydana gelen değişiklikler, kamulaştırma işlemleri vb.) ilişkin bilgi

Söz konusu parsel üzerindeki ana gayrimenkul Yev:8015 Tarih:11.12.2018 tarih ile satış işlemi sonrası Reysaş Gayrimenkul Yatırım Ortaklığı A.Ş. mülkiyetine geçmiştir. Son üç yıllık dönemde gayrimenkulün imar ve hukuki durumunda herhangi bir değişiklik bulunmamaktadır.

3.5 Gayrimenkulün ve Bulunduğu Bölgenin İmar Durumuna İlişkin Bilgiler

Sivrihisar Belediyesinden alınan belge ve görevli memurdan alınan şifahi bilgiye göre söz konusu 237 ada 72 parsel, 1/1000 ölçekli uygulama imar planına göre "Araç Muayene İstasyonu" içerisinde kalmaktadır. Emsal:0.40 H: Serbest yapılaşma koşullarına sahiptir.

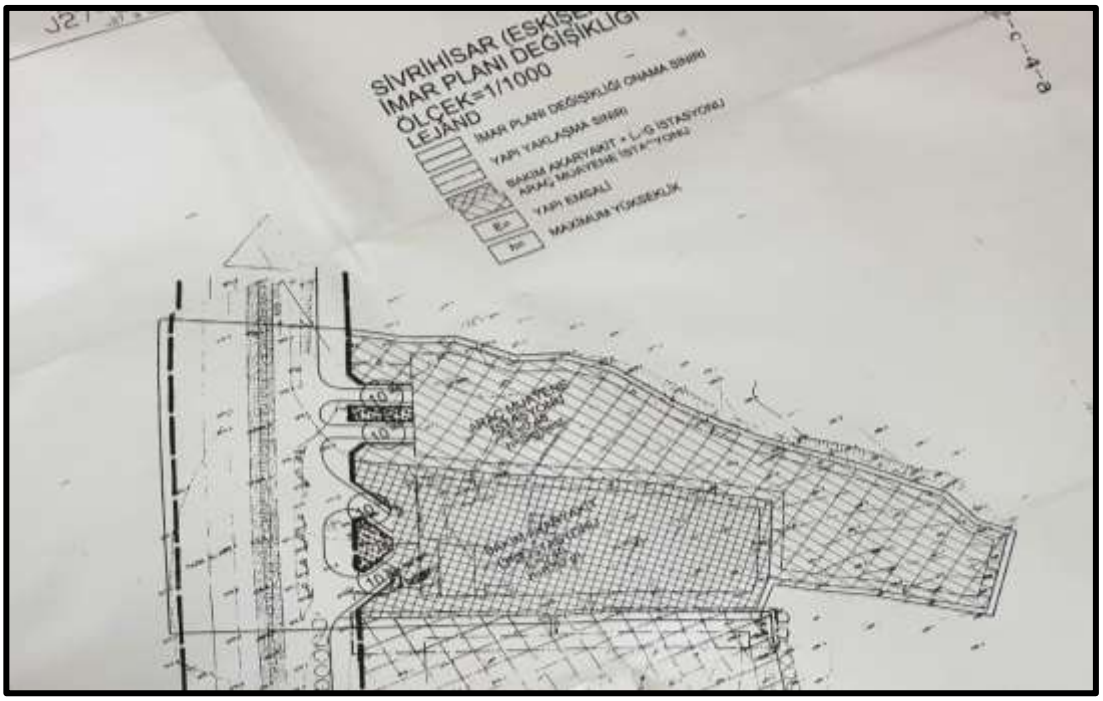

3.6 Gayrimenkul İçin Alınmış Durdurma Kararı, Yıkım Kararı, Riskli Yapı Tespiti Vb Durumlara Dair Açıklamalar

Söz konusu gayrimenkul için Sivrihisar Belediyesinde yapılan evrak incelemeleri neticesinde dosyasında herhangi bir karara rastlanmamıştır.

3.7 Gayrimenkule İlişkin Olarak Yapılmış Sözleşmelere (Gayrimenkul Satış Vaadi, Kat Karşılığı İnşaat veya Hasılat Paylaşımı Sözleşmeleri Vb.) İlişkin Bilgiler

Söz konusu taşınmaz Reysaş Gayrimenkul Yatırım Ortaklığı A.Ş. adına kayıtlıdır. Ancak taşınmazın kullanım hakkı 22.08.2008 tarih 2316 yevmiye ile konulan 30 yıllık üst hakkı süresi sonrası 2038 yılına kadar TÜVTURK KUZEY TAŞIT MUAYENE İSTASYONLARI YAPIM VE İŞLETİM ANONİM ŞİRKETİ 'ne aittir. Ayrıca üst hakkına istinaden Reysaş Gyo A.Ş. ve TÜVTURK KUZEY TAŞIT MUAYENE İSTASYONLARI YAPIM VE İŞLETİM ANONİM ŞİRKETİ arasında 11.12.2018 tarihinde başlayan, 11.12.2028 tarihinde son bulunan 10 yıllık kira sözleşmesi bulunmaktadır. Kira sözleşmesine göre taşınmazın kirası aylık 10.000 TL+KDV'dir. Bu değer her yıl belli oranda TEFE-TÜFE oranına göre artış gösterecektir.

*Bu Rapor, 5070 sayılı ***''Elektronik İmza Kanunu''*** uyarınca imzalanmıştır. Doğruluğu, raporu hazırlayan değerleme kuruluşundan teyit edilebilir

*Üst hakkı tesisi dışında herhangi bir satış vaadi, kat karşılığı veya hasılat paylaşımı sözleşmesi bulunmamaktadır.

Aşağıda Medeni Kanun'un ilgili maddelerinde üst hakkı ile ilgili hükümlere yer verilmiştir.

Üst hakkı Madde 726*- Bir üst irtifakına dayalı olarak başkasına ait bir arazinin altında veya üstünde sürekli kalmak üzere inşa edilen yapıların mülkiyeti, irtifak hakkı sahibine ait olur. Bir binanın başlı başına kullanılmaya elverişli bağımsız bölümleri üzerinde kat mülkiyeti veya kat irtifakı kurulması, Kat Mülkiyeti Kanununa tâbidir. Bağımsız bölümler üzerinde ayrıca üst hakkı kurulamaz.*

Madde 826*- Bir taşınmaz maliki, üçüncü kişi lehine arazisinin altında veya üstünde yapı yapmak veya mevcut bir yapıyı muhafaza etmek yetkisi veren bir irtifak hakkı kurabilir. Aksi kararlaştırılmış olmadıkça bu hak, devredilebilir ve mirasçılara geçer. Üst hakkı, bağımsız ve sürekli nitelikte ise üst hakkı sahibinin istemi üzerine tapu kütüğüne taşınmaz olarak kaydedilebilir. En az otuz yıl için kurulan üst hakkı, sürekli niteliktedir.*

Madde 827- *Üst hakkının içerik ve kapsamıyla ilgili olarak resmî senette yer alan, özellikle yapının konumuna, şekline, niteliğine, boyutlarına, özgülenme amacına ve üzerinde yapı bulunmayan alandan faydalanmaya ilişkin sözleşme kayıtları herkes için bağlayıcıdır.*

Madde 828- *Üst hakkı sona erince yapılar, arazi malikine kalır ve arazinin bütünleyici parçası olur. Bağımsız ve sürekli üst hakkı tapu kütüğüne taşınmaz olarak kaydedilmişse, üst hakkı sona erince bu sayfa kapatılır. Taşınmaz olarak kaydedilmiş olan üst hakkı üzerindeki rehin hakları, diğer bütün hak, kısıtlama ve yükümlülükler de sayfanın kapatılmasıyla birlikte sona erer. Bedele ilişkin hükümler saklıdır.*

Madde 829- *Taşınmaz maliki, aksi kararlaştırılmadıkça, kendisine kalan yapılar için üst hakkı sahibine bir bedel ödemez. Uygun bir bedel ödenmesi kararlaştırılmışsa, miktarı ve hesaplanış biçimi belirlenir. Ödenmesi kararlaştırılan bedel, üst hakkı kendileri için rehnedilmiş olan alacaklıların henüz ödenmemiş alacaklarının güvencesini oluşturur ve rızaları olmaksızın üst hakkı sahibine ödenmez. Kararlaştırılan bedel ödenmez veya güvence altına alınmazsa, üst hakkı sahibi veya bu hak kendisine rehnedilmiş olan alacaklı, bedel alacağına güvence olmak üzere, terkin edilen üst hakkı yerine aynı derecede ve sırada bir ipoteğin tescilini isteyebilir. Bu ipotek, üst hakkının sona ermesinden başlayarak üç ay içinde tescil edilir.*

Madde 830- *Taşınmaz malikine kalan yapılar için üst hakkı sahibine ödenmesi kararlaştırılan bedelin miktarı ve bunun hesaplanış biçimi ile bu bedel borcunun kaldırılmasına ve arazinin ilk hâline getirilmesine ilişkin anlaşmalar, üst hakkının kurulması için gerekli olan resmî şekle tâbidir ve tapu kütüğüne şerh verilebilir.*

3.8 Gayrimenkuller ve Gayrimenkul Projeleri İçin Alınmış Yapı Ruhsatlarına, Tadilat Ruhsatlarına, Yapı Kullanım İzinlerine İlişkin Bilgileri İle İlgili Mevzuat Uyarınca Alınması Gerekli Tüm İzinlerin Alınıp Alınmadığına ve Yasal Gerekliliği Olan Belgelerin Tam ve Doğru Olarak Mevcut Olup Olmadığı Hakkında Bilgi

Rapora konu taşınmaz Belediye sınırları içinde olup, Sivrihisar Belediyesinde yapılan araştırmaya göre 27.10.2008 tarihinde onaylanmış mimari projesi, 27.10.2008 tarihli ve 2008/14 sayılı Yeni Yapı Ruhsatı, 27.03.2009 tarihli ve 2009/03 sayılı Yapı Kullanma İzin Belgeleri incelenmiştir. Yapı Ruhsat belgeleri ve Yapı Kullanma İzin Belgesi yol altı kat sayısı 0, yol üstü kat sayısı 1 olmak üzere toplam 1 kattan ibaret inşaat alanının tamamını içeren 375 m2 için verilmiştir.

Yeni Yapı Ruhsatı: 27.10.2008 tarih 2008/14 sayılı (Yol altı: 0 yol üstü: 1 toplam: 1 kat, 375 m^2 inşaat alanı için tanzim edilmiştir.)

Yapı Kullanım İzin Belgesi : 27.03.2009 tarih 2009/03 sayılı (Yol altı: 0 yol üstü: 1 toplam: 1 kat, 375 m^2 inşaat alanı için tanzim edilmiştir.)

3.9 Değerlemesi Yapılan Projeler İle İlgili Olarak, 29/6/2001 Tarih ve 4708 Sayılı Yapı Denetimi Hakkında Kanun Uyarınca Denetim Yapan Yapı Denetim Kuruluşu (Ticaret Unvanı, Adresi vb.) ve Değerlemesi Yapılan Gayrimenkul İle İlgili Olarak Gerçekleştirdiği Denetimler Hakkında Bilgi

Söz konusu parsel üzerindeki yapının denetimi Yunusemre Yapı Denetim Limited Şirketi tarafından gerçekleştirilmiştir.
Adres: Yeni Mah. Sivrihisar-1 Caddesi No.130/4

3.10 Eğer belirli bir projeye istinaden değerleme yapılıyorsa, projeye ilişkin detaylı bilgi ve planların ve söz konusu değerin tamamen mevcut projeye ilişkin olduğuna ve farklı bir projenin uygulanması durumunda bulunacak değerin farklı olabileceğine ilişkin açıklama

Söz konusu parsel üzerinde yer alan 'Araç Bakım ve Muayene İstasyonu ve Arsası' için çalışma yapılmıştır. Farklı bir proje değerlemesi yapılmamıştır.

3.11 Varsa, Gayrimenkulün Enerji Verimlilik Sertifikası Hakkında Bilgi

Söz konusu gayrimenkule ait enerji verimlilik sertifikası ile ilgili bilgi bulunmamaktadır.

4. GAYRİMENKULÜN FİZİKİ ÖZELLİKLERİ

4.1 Gayrimenkulün Bulunduğu Bölgenin Analizi ve Kullanılan Veriler

Eskişehir, Türkiye'nin bir ili ve en kalabalık yirmi beşinci şehridir. 1993 yılında çıkarılan kanunla Büyükşehir Belediyesi olmuştur. Nüfusu 2020 yılı TÜİK istatistiklerine göre 887.475'dir. Ortasından Porsuk Çayı geçen şehir, içerisinde Osmangazi Üniversitesi, Eskişehir Teknik Üniversitesi ve Anadolu Üniversitesi'nin bulunması nedeniyle bir öğrenci kenti görünümündedir.

Met helvası, Nuga helvası, Haşhaşlı çörek, Kalabak suyu, çibörek ve lületaşı ile meşhurdur. Ayrıca balaban kebabıda Eskişehir mutfağında önemli bir yer almaktadır. İşlenebilir lületaşı, Türkiye'de yalnız Eskişehir'de çıkarıldığı için Eskişehir taşı olarak bilinir.[2] Türkiye'de Eskişehir ve Sivrihisar dolaylarında yetişen bir çoban köpeği olan akbaş da şehre ait önemli değerlerdendir.[3] Sanat kurumları ve tesisleri ile kültür ve sanatta gelişmiş bir şehirdir. Anadolu Üniversitesi ve büyükşehir belediyesi bünyesinde iki adet senfoni orkestrası bulunmaktadır. Ayrıca her yıl düzenlenen Uluslararası Eskişehir Festivali ile şehirde müzik, tiyatro, resim ve sinema dallarında sergiler ve gösteriler yapılmaktadır.

Eskişehir günümüze kadar değişik uygarlıklar altında varlığını sürdürmüştür. Üzerinde kurulan medeniyetlerden bazıları Frigya, Bizans, Anadolu Selçukluları ve Osmanlı İmparatorluğu'dur.[5]

Türk Silahlı Kuvvetleri Hava Kuvvetleri Komutanlığı'na bağlı Muharip Hava Kuvveti, Hava Füze Savunma Komutanlığı, 1. Hava İkmal ve Bakım Merkez Komutanlığı ve 1. Ana Jet Üs Komutanlığı'da Eskişehir'de bulunmaktadır. Ayrıca hem askerî hem de sivil havaalanı Hasan Polatkan Havalimanı bulunmaktadır.

Eskişehir 2013 yılında Türk Dünyası Kültür Başkenti ve UNESCO Somut Olmayan Kültürel Miras Başkentliği unvanlarını taşımaktadır.

Eskişehir, İç Anadolu Bölgesi'nin kuzeybatısında yer almaktadır. İl merkezi kuzeyinde Mihalgazi ve Sarıcakaya doğusunda Alpu ve Ankara güneyinde Mahmudiye, Seyitgazi ve Afyon, batısında ise İnönü ve Kütahya sınırları ile çevrilidir.

4.2 Mevcut Ekonomik Koşulların, Gayrimenkul Piyasasının Analizi, Mevcut Trendler ve Dayanak Veriler İle Bunların Gayrimenkulün Değerine Etkileri

Bazı Ekonomik Veriler ve İstatistikler

Δ Nüfus;

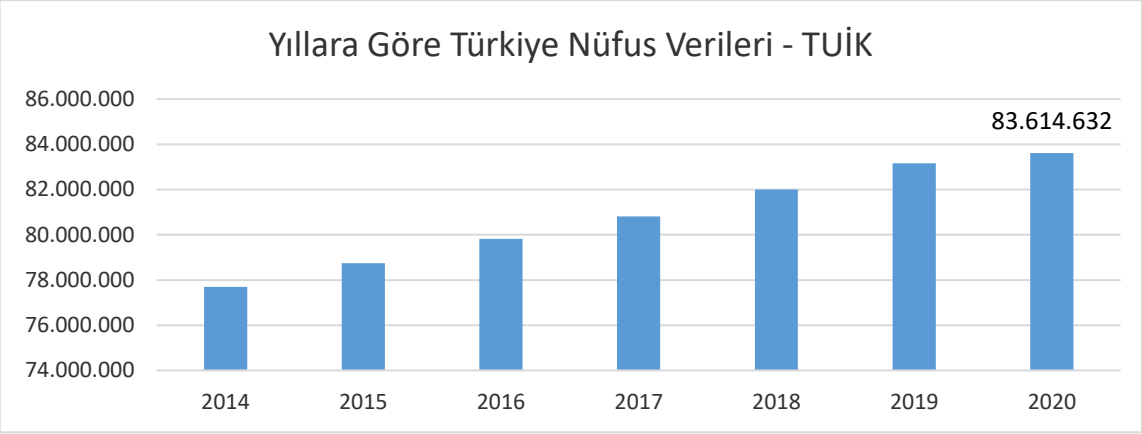

Türkiye'de ikamet eden nüfus, 31 Aralık 2020 tarihi itibarıyla bir önceki yıla göre 459 bin 365 kişi artarak 83 milyon 614 bin 362 kişiye ulaşmıştır. Erkek nüfus 41 milyon 915 bin 985 kişi olurken, kadın nüfus 41 milyon 698 bin 377 kişi olmuştur. Diğer bir ifadeyle toplam nüfusun %50,1'ini erkekler, %49,9'unu ise kadınlar oluşturmaktadır. (TUİK)

Δ TÜFE/Enflasyon Endeksleri;

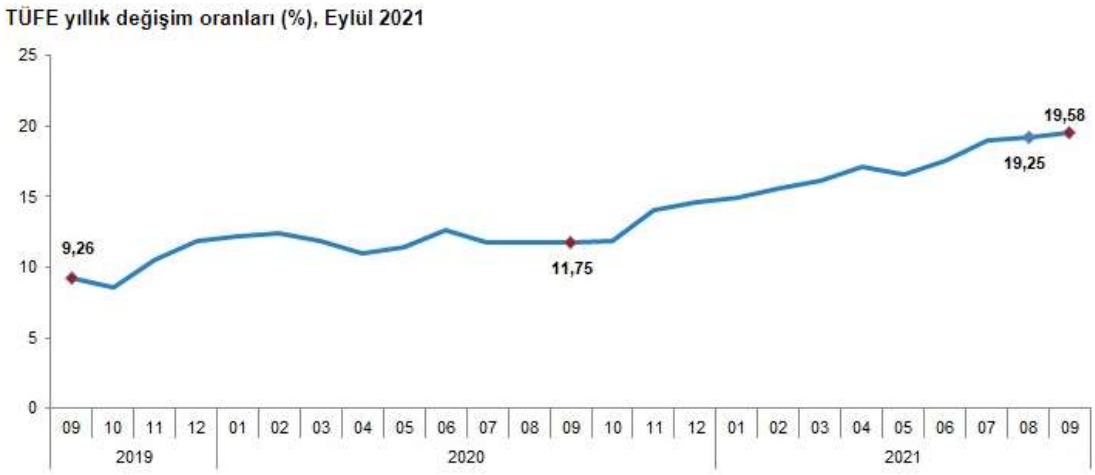

TÜFE'de (2003=100) 2021 yılı Eylül ayında bir önceki aya göre %1,25, bir önceki yılın Aralık ayına göre %13,04, bir önceki yılın aynı ayına göre %19,58 ve on iki aylık ortalamalara göre %16,42 artış gerçekleşti. (TUİK.)

*Bu Rapor, 5070 sayılı ***''Elektronik İmza Kanunu''*** uyarınca imzalanmıştır. Doğruluğu, raporu hazırlayan değerleme kuruluşundan teyit edilebilir

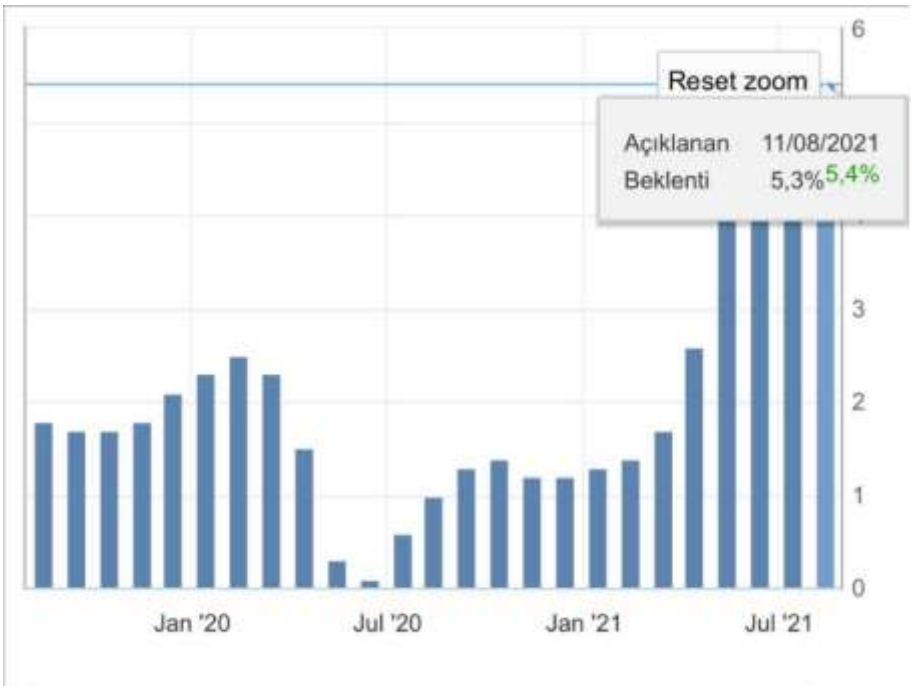

A.B.D son yıl tüketici fiyat endeksi grafiği ve oranları yukarıdaki gibidir. 2020 yılı itibariyle enflasyon oranı yıllık bazda Nisan ayına kadar ortalama 2,3 seviyelerinde iken Nisan ayı ile birlikte ciddi düşüş göstermiş olup, bu oran %0,5 altına kadar inmiştir. 2021 Ocak ayında %1,7 olan enflasyon oranı bu aydan itibaren sürekli artış göstererek Ağustos ayı itibariyle % 5,4 seviyesine gelmiştir.

<u>Δ GSYİH/Büyüme Endeksleri;</u>

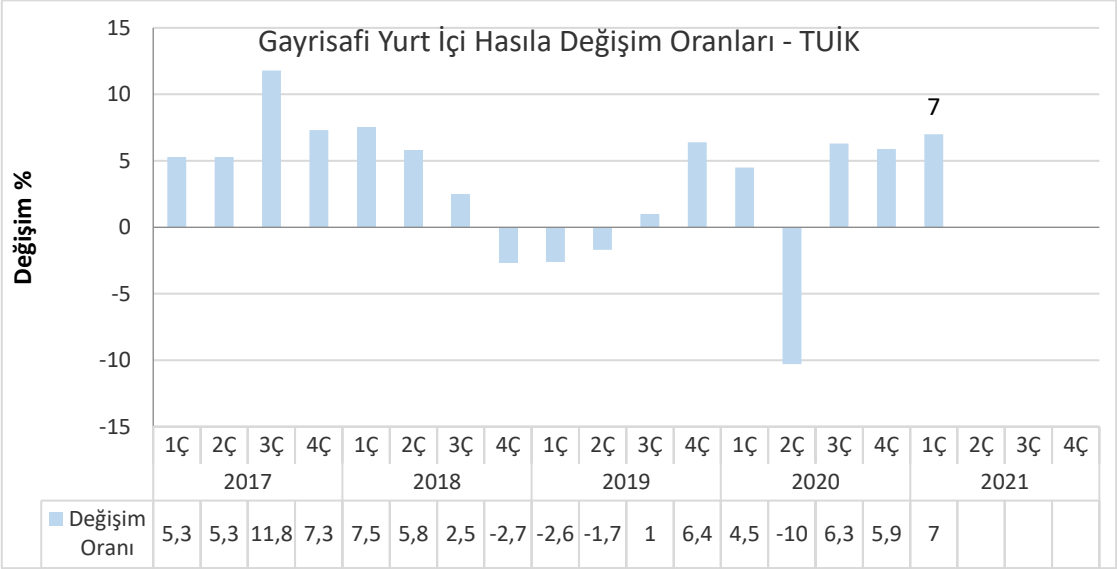

	1Ç	2Ç	3Ç	4Ç	1Ç	2Ç	3Ç	4Ç	1Ç	2Ç	3Ç	4Ç	1Ç	2Ç	3Ç	4Ç	1Ç	2Ç	3Ç	4Ç
	2017				2018				2019				2020				2021			
Değişim Oranı	5,3	5,3	11,8	7,3	7,5	5,8	2,5	-2,7	-2,6	-1,7	1	6,4	4,5	-10	6,3	5,9	7			

Gayrisafi Yurt İçi Hasıla (GSYH) 2021 yılı birinci çeyreğinde %7,0 artmıştır. 2021 yılı birinci çeyreğinde bir önceki yıla göre zincirlenmiş hacim endeksi olarak; bilgi ve iletişim faaliyetleri %18,1, diğer hizmet faaliyetleri %14,4, sanayi %11,7, tarım %7,5, hizmetler %5,9, mesleki, idari ve destek hizmet faaliyetleri %5,3, kamu yönetimi, eğitim, insan sağlığı ve sosyal hizmet faaliyetleri %3,7, finans ve sigorta faaliyetleri %2,9, inşaat %2,8 ve gayrimenkul faaliyetleri %2,4 artmıştır. (TUİK)

*Bu Rapor, 5070 sayılı ***''Elektronik İmza Kanunu''*** uyarınca imzalanmıştır. Doğruluğu, raporu hazırlayan değerleme kuruluşundan teyit edilebilir

Δ TR ve USD ile EURO 10 Yıllık Devlet Tahvili Değişimi;

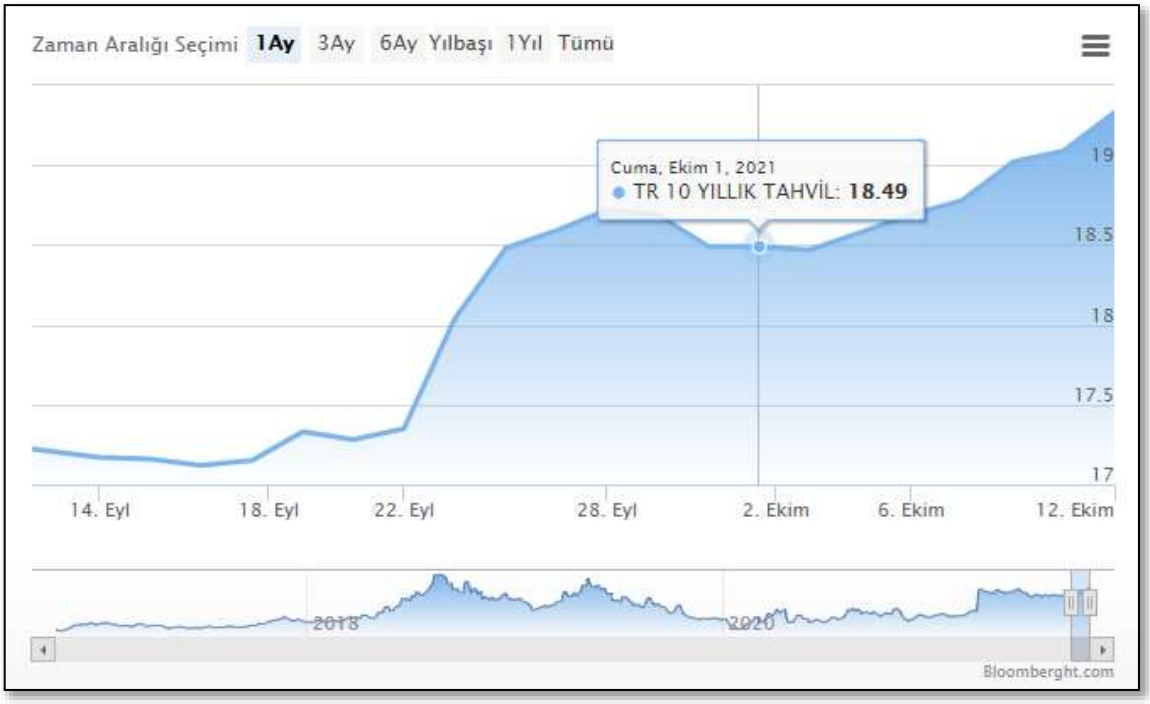

Yaklaşık son 10 yıllık dönemde TR 10 yıllık DİBS olan tahvil oranları ortalama 10% seviyelerinde seyrederken 2018 yılı 2.çeyreğiyle birlikte artışa geçerek 20% ve üzeri seviyelere kadar ulaşmıştır. Ekim 2021 itibariyle ortalama %18,49 seviyelerindedir. (Grafik: Bloomberght.com)

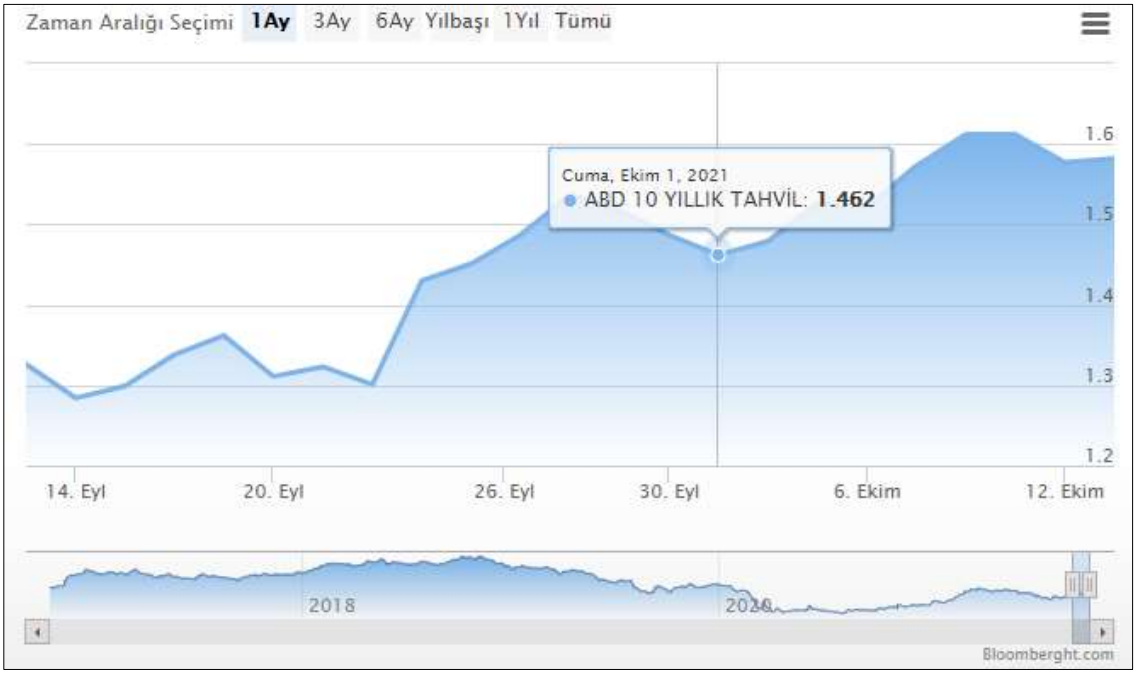

Yaklaşık son 10 yıllık dönemde USD 10 yıllık DİBS olan tahvil oranları ortalama 2% seviyelerinde seyrederken 2019 yılı son çeyreğiyle birlikte ciddi düşüşe geçerek 1,5% ve altı seviyelere inmiş Mart 2020 itibariyle günümüze kadar ortalama 0,6% ya kadar gerilemiştir. Ekim 2021 itibariyle ortalama 1,462 % seviyelerindedir. (Grafik: Bloomberght.com)

*Bu Rapor, 5070 sayılı ***''Elektronik İmza Kanunu''*** uyarınca imzalanmıştır. Doğruluğu, raporu hazırlayan değerleme kuruluşundan teyit edilebilir

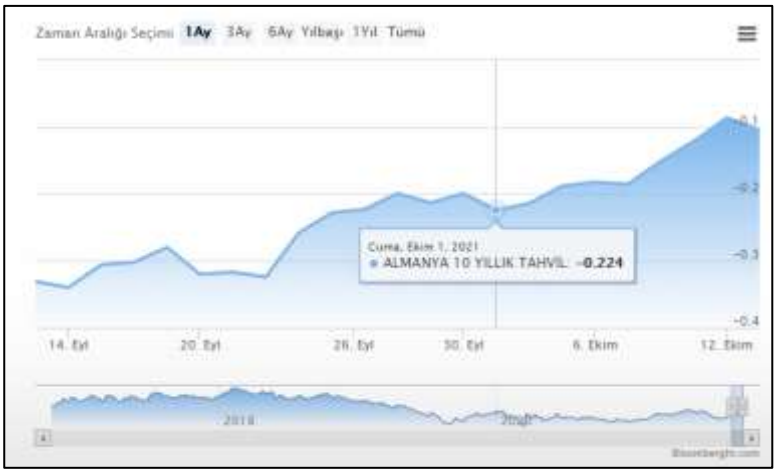

2019 yılı Mayıs ayı ile birlikte Euro 10 yıllık Alman Tahvili ise 0'ın altına inmiş olup günümüzde de seyrini negatif yönlü sürdürmektedir. Ekim 2021 itibariyle ortalama -0,224 % seviyelerindedir. (Grafik: Bloomberght.com)

<u>LIBOR Faiz Oran Değişimi;</u>

TBB tarafından yayımlanan Türk Lirası Referans Faiz Oranları uygulamasıyla hazırlanmış yukarıdaki grafik yıllara göre TR Libor faiz oranlarını göstermektedir. TR 12 aylık Libor fazi oranı 30.06.2021 itibariyle alış %19,02 seviyesindedir. 2021 yılında görüldüğü üzere TR yıllık Libor faiz oranı Ekimsonrası %18-19 seyrine devam etmektedir.

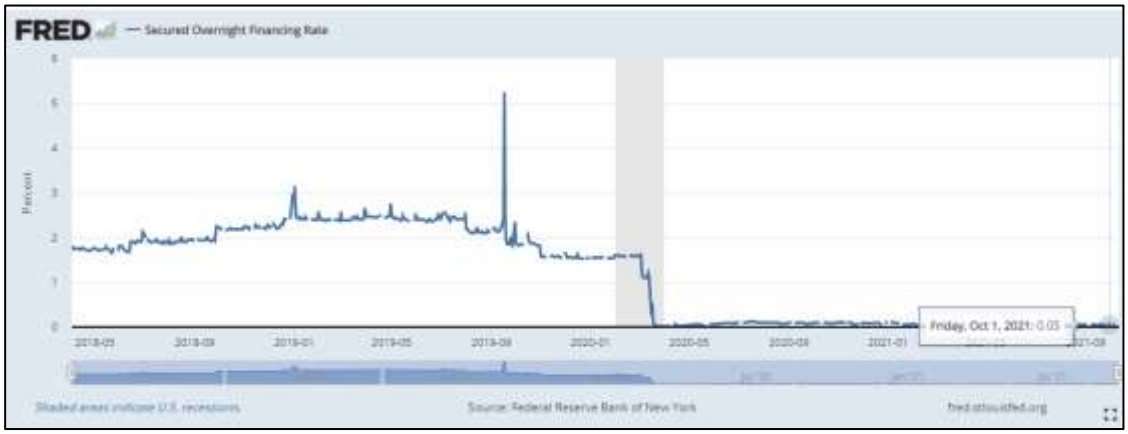

ICE tarafından yayımlanan USD Referans Faiz Oranları uygulamasıyla hazırlanmış yukarıdaki grafik yıllara göre USD Libor faiz oranlarını göstermektedir. USD 12 aylık Libor fazi oranı 30.06.2021 itibariyle 0,5% seviyesindedir. 2021 yılında görüldüğü üzere USD Libor faiz oranı kiml itibariyle 0,5% altında seyrine devam etmektedir.

*Bu Rapor, 5070 sayılı ***''Elektronik İmza Kanunu''*** uyarınca imzalanmıştır. Doğruluğu, raporu hazırlayan değerleme kuruluşundan teyit edilebilir

Δ TCMB ve FED Faiz Oran Değişimi;

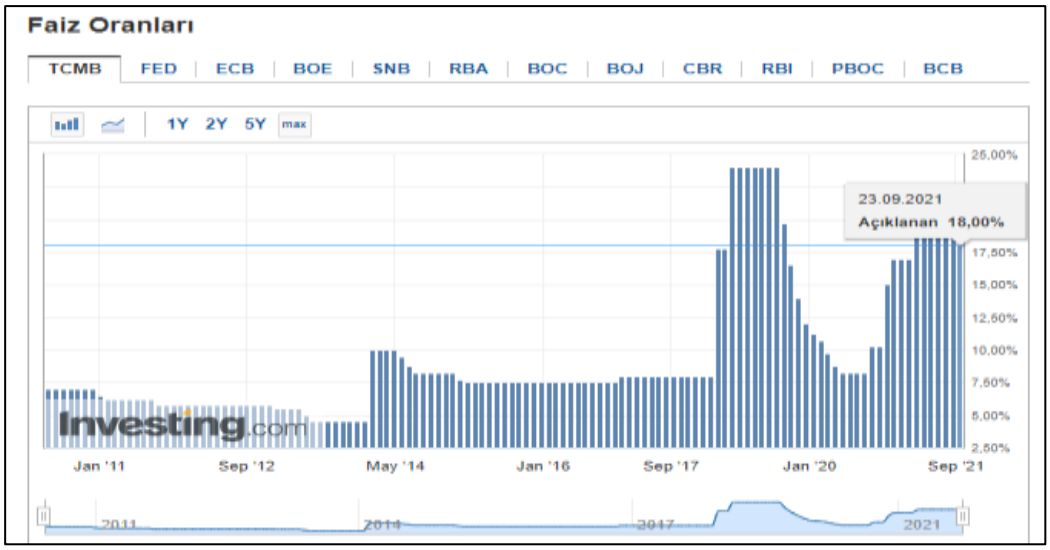

Türkiye Cumhuriyeti Merkez Bankası tarafından açıklanan son verilere göre faiz oranı 19,00% dur. 2010-2018 yılları arasında ortalama 5,0% - 7,5% aralığında değişen bu oran 2018 Mayıs ayı itibariyle 20,00% seviyesi üzerlerine kadar çıkmış, 2020 itibariyle 10,00% altına düşmüş Ekim 2021'de tekrar artışa geçerek rapor tarihi itibariyle %18,00 dur.

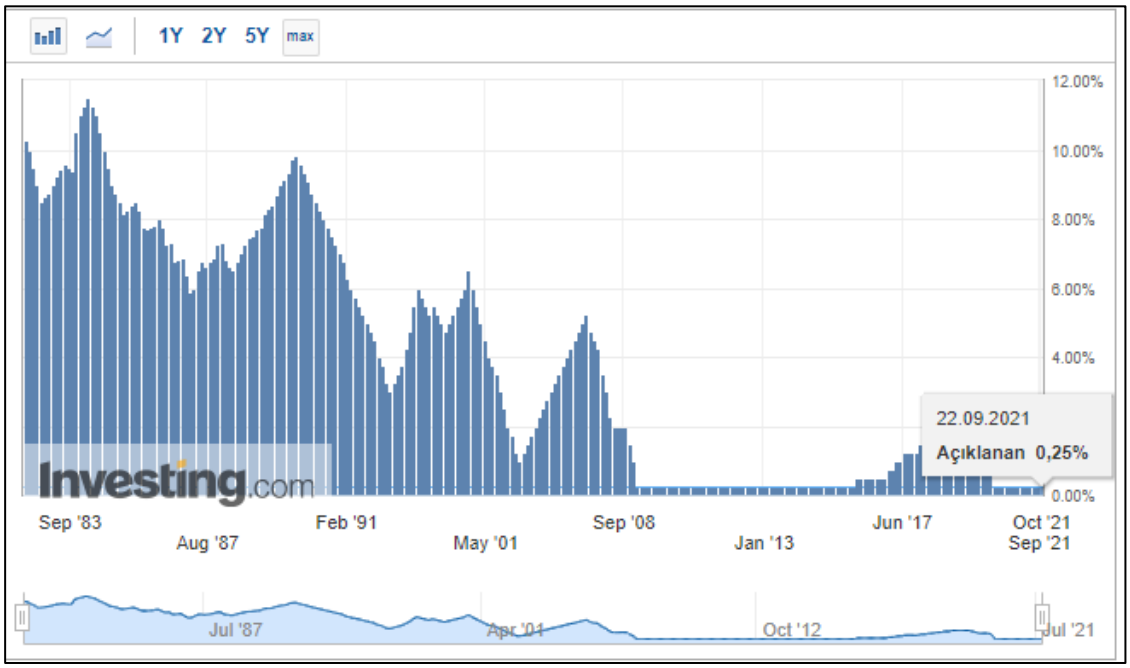

A.B.D Merkez Bankası FED tarafından açıklanan son verilere göre faiz oranı 0,25% tir. 2017 – 2019 itibariyle 2,50% seviyelerine kadar çıkmışken, faiz oranı 2021 itibariyle kademeli düşerek 0,50% altında seyrine devam etmektedir.

*Bu Rapor, 5070 sayılı ***''Elektronik İmza Kanunu''*** uyarınca imzalanmıştır. Doğruluğu, raporu hazırlayan değerleme kuruluşundan teyit edilebilir

Δ Türkiye'de Gayrimenkul ve İnşaat Sektörü;

2018 yılında yaşadığımız kur dalgalanması ve buna bağlı gelişmeler karşısında başta ekonomik anlamda alınan YEP kararları ardından yapılan düzenlemeler ile dengelenme 2019 yılında önemli ölçüde sağlanmış görünmekteydi. Yıllık GSYH, zincirlenmiş hacim endeksi olarak, 2019 yılında bir önceki yıla göre yüzde 0,9 artmıştır. Ancak sektörel bazda bakıldığında, finans ve sigorta faaliyetleri toplam katma değeri yüzde 7,4, kamu yönetimi, eğitim, insan sağlığı ve sosyal hizmet faaliyetleri yüzde 4,6, diğer hizmet faaliyetleri yüzde 3,7 ve tarım sektörü yüzde 3,3 artarken, inşaat sektörü yüzde 8,6, mesleki, idari ve destek hizmet faaliyetleri ise yüzde 1,8 azalmıştır. İnşaat sektöründe görülen bu sert düşüş 2018 yılından itibaren kendisini gösteren talep eksikliği, maliyet artışı ve yüklenicilerin yaşadığı nakit akış sorunlarından kaynaklanmış görülmektedir. İnşaat sektörü cari fiyatlar ile 2019 yılında GSYH içinde yüzde 5,4 bir paya sahip olurken gayrimenkul sektörü yüzde 6,7 oranında paya sahip olmuştur. İki sektör GSYH'nın yüzde 12,1 oranında bir büyüklüğe ulaşmışlardır.

2020 yılının ilk çeyreği GSYH sonuçları henüz açıklanmamasına rağmen sektördeki genel eğilimin anlaşılması açısından satış rakamları incelendiğinde daha pozitif bir sonuç olacağı öngörülmektedir. İnşaat ve Gayrimenkul sektörü 2019 yılının sonunda yakaladığı ivmeyi 2020 yılını ilk üç aylık diliminde de sürdürmüş görünmektedir. 2019 yılı ilk çeyreği ile 2020 yılının aynı dönemi incelendiğinde toplam konut satışlarında yüzde 3,4 oranında artış yaşanmıştır. Söz konusu dönemde ikinci el satışlarda görülen yüzde 119 düzendeki artış pazarda yer alan konutların talep gördüğünü işaret etmektedir. Öte yandan arz da kendisini şartlara göre ayarlamaya devam etmiş görünmektedir. 2019 yılı birinci çeyreği ile 2020 yılı birinci çeyreği arasında yapı ruhsat sayısında yüzde 23,4 düzeyinde gerileme gerçekleşmiştir. Diğer yandan gerek sektör gerek ekonomi açısından dikkatle izlenmesi gereken önemli bir noktada ipotekli satışlarda yaşanan gelişmedir. Aynı dönem itibarıyla ipotekli konut satışları yüzde 90 düzeyinde artış kaydetmiştir. Bu süreç içerisinde faizlerde yaşanan düşüş ve bunun kredi maliyetlerine etkisi ipotekli satışları oldukça olumlu etkilemiş görünmektedir.

Diğer pek çok ekonomide olduğu gibi, Türkiye'de de inşaat sektörü, genel ekonomi açısından bir öncü gösterge olmanın yanında büyümenin itici gücünü oluşturma özelliğini de taşıyor. İnşaat sektöründeki ivmelenme ve yavaşlama genel ekonomiye göre daha önce gerçekleşiyor. Bununla birlikte, son dönemlerdeki yavaşlama haricinde sektörün yüksek büyüme temposuyla genel ekonomik büyümeye hem doğrudan hem de dolaylı olarak en önemli katkı yapan sektörlerden biri olduğu görülüyor.

Türk inşaat sektörünün uzun dönemli eğilimlerine baktığımızda genel ekonomideki dalgalanmalara en duyarlı sektörlerden biri olduğu söylenebilir. İnşaat sektöründeki büyüme eğilimi bir bakıma GSYH'nin öncü göstergesi durumundadır.

Ülkemiz genelinde son yıllarda artan gayrimenkul stoğu; gerekli piyasa düzeltmeleri, faiz oranındaki değişim ve enflasyondaki yaşanan pozitif düşüşle birlikte azalış eğilimine girmiştir. Artan inşaat maliyetleri sebebi ile yaşanan değer artışları da piyasanın ekonomi içerisinde uygun bir trend yakalaması ve stok azaltma ihtiyacına beklenen cevabı vererek değerlerde düşüş yaşanarak piyasada beklenen rakamlara gelmiştir. Bunun yanı sıra 2019 yılı yabancıya gayrimenkul satışında özellikle konut satışında patlama yaşanan bir yıl olmuştur. 2020 yılı 2.çeyreğiyle birlikte konut kredi faizlerinde yaşanan tarihi düşüşle birlikte özellikle sıfır konutlarda satış rakamları çok hızlı bir seviyeye ulaşmıştır. 2021 yılında ise faiz oranlarındaki artış sektör olumuz etkilemiş, buna rağmen artış devam etmiştir. Konut satışları Ocak-Eylül döneminde bir önceki yılın aynı dönemine göre %18,3 azalışla 949 bin 138 olarak gerçekleşmiştir.

4.3 Değerleme İşlemini Olumsuz Yönde Etkileyen veya Sınırlayan Faktörler

Değerleme tarihi itibariyle süreç tamamlanana kadar geçen sürede, değerleme işlemini olumsuz etkileyen veya sınırlayan herhangi bir faktör olmamıştır.

*Bu Rapor, 5070 sayılı ***''Elektronik İmza Kanunu''*** uyarınca imzalanmıştır. Doğruluğu, raporu hazırlayan değerleme kuruluşundan teyit edilebilir

4.4 Gayrimenkulün Fiziki, Yapısal, Teknik ve İnşaat Özellikleri
Δ Ana Gayrimenkul / Gayrimenkul Özellikleri;

Değerlemeye konu **237 ada 72 parsel** numaralı taşınmaz, tapu kaydına göre 11.117,00 m² yüz ölçüme sahiptir. Konu taşınmazın içinde yer aldığı parsel, geometrik olarak amorf formda olmakla birlikte, topografik olarak ise hafif eğimli yapıya sahiptir. Yapı, Zemin kattan oluşmakta olup toplamda 375 m2 inşaat alanına sahiptir.

Bekçi kulübesi ~3 m2, giriş holü ~6 m2, idari kısım ~109 m2 ve araç muayene kısmı ~257 m2 olmak üzere toplam 375 m2 kullanım alanlıdır. Binanın idari bölümünde müşteri karşılama alanı, ofis, mutfak, dinlenme odası, teknik oda, bey-bayan wc hacimleri bulunmaktadır.

Yapı dış cephesi alüminyum panel, iç duvarların bir kısmı sıva üzeri plastik boyalı, bir kısmı panel, bir kısmı ise duvar kağıdı kaplı, çatı örtüsü ise çelik konstrüksiyon üzerine panel kaplanmış vaziyettedir. Yapı oturumunun dışını çevreleyen parsel alanının yaklaşık 2.000 metrekaresi saha betonu ile kaplanmıştır. Yapı; çelik malzemelerden yapılmıştır. Yapı 2008 yapımı olup, yapının inşaat ve malzeme kalitesi orta seviyedir.

Binanın arka tarafında yer alan arsa kısmı boş durumdadır.

4.5 Varsa, Mevcut Yapıyla veya İnşaatı Devam Eden Projeyle İlgili Tespit Edilen Ruhsata aykırı Durumlara İlişki Bilgiler
Söz konusu parsel üzerinde herhangi bir ruhsata aykırı durum bulunmamaktadır.

4.6 Ruhsat Alınmış Yapılarda Yapılan Değişikliklerin 3194 Sayılı İmar Kanunu'nun 21.nci Maddesi Kapsamında Yeniden Ruhsat Alınmasını Gerektirir Değişiklikler Olup Olmadığı Hakkında Bilgi
Söz konusu parsel üzerinde yeniden ruhsat alınmasını gerektirecek herhangi bir durum söz konusu değildir.

4.7 Gayrimenkulün Değerleme Tarihi İtibariyle Hangi Amaçla Kullanıldığı, Gayrimenkul Arsa veya Arazi İse Üzerinde Herhangi Bir Yapı Bulunup Bulunmadığı ve Varsa, Bu Yapıların Hangi Amaçla Kullanıldığı Hakkında Bilgi
Rapora konu taşınmaz hâlihazırda araç bakım ve muayene istasyonu olarak kullanılmaktadır.

5. KULLANILAN DEĞERLEME YÖNTEMLERİ
UDS Tanımlı Değer Esası – Pazar Değeri:

↗Pazar değeri, bir varlık veya yükümlülüğün, uygun pazarlama faaliyetleri sonucunda, istekli bir satıcı ve istekli bir alıcı arasında, tarafların bilgili ve basiretli bir şekilde ve zorlama altında kalmaksızın hareket ettikleri, muvazaasız bir işlem ile değerleme tarihi itibarıyla el değiştirmesinde kullanılması gerekli görülen tahmini tutardır. Pazar değerinin tanımı aşağıdaki kavramsal çerçeveye uygun olarak uygulanması *gerekir*:

(a) "Tahmini tutar" ifadesi muvazaasız bir pazar işleminde varlık için para cinsinden ifade edilen fiyat anlamına gelmektedir. Pazar değeri, değerleme tarihi itibarıyla, pazarda pazar değeri tanımına uygun olarak makul şartlarda elde edilebilecek en olası fiyattır. Bu fiyat, satıcı tarafından makul şartlarda elde edilebilecek en iyi ve alıcı tarafından makul şartlarda elde edilebilecek en avantajlı fiyattır. Bu tahmin, özellikle de satışla ilişkili herhangi bir tarafça sağlanmış özel bedeller veya imtiyazlar, standart olmayan bir finansman, sat ve geri kirala sözleşmesi gibi özel şartlara veya koşullara dayanarak arttırılmış veya azaltılmış bir tahmini fiyatı veya sadece belirli bir malike veya alıcıya yönelik herhangi bir değer unsurunu kapsamaz.

*Bu Rapor, 5070 sayılı ***''Elektronik İmza Kanunu''*** uyarınca imzalanmıştır. Doğruluğu, raporu hazırlayan değerleme kuruluşundan teyit edilebilir

(b) ”El değiştirmesinde kullanılacak” ifadesi, bir varlığın veya yükümlülüğün değerinin, önceden belirlenmiş bir tutar veya gerçek satış fiyatından ziyade tahmini bir değer olduğu duruma atıfta bulunur. Bu fiyat değerleme tarihi itibariyle, pazar değeri tanımındaki tüm unsurları karşılayan bir işlemdeki fiyattır;

(c) “Değerleme tarihi itibarıyla” ifadesi değerin belirli bir tarih itibarıyla belirlenmesini ve o zamana özgü olmasını gerektirir. Pazarlar ve pazar koşulları değişebileceğinden, tahmini değer başka bir zamanda doğru veya uygun olmayabilir. Değerleme tutarı, pazarın durumunu ve içinde bulunduğu koşulları başka bir tarihte değil sadece değerleme tarihi itibarıyla yansıtır;

(d) “İstekli bir alıcı arasında” ifadesi alım niyetiyle harekete geçmiş olan, ancak zorunlu kalmış olmayan bir alıcı anlamına gelmektedir. Bu alıcı her fiyattan satın almaya hevesli veya kararlı değildir. Bu alıcı, var olduğunun kanıtlanması veya tahmin edilmesi mümkün olmayan, sanal veya varsayımsal bir pazardan ziyade mevcut pazar gerçeklerine ve mevcut pazar beklentilerine uygun olarak satın alır. Var olduğu kabul edilen bir alıcı pazarın gerektirdiğinden daha yüksek bir fiyat ödemeyecektir. Varlığın mevcut sahibi ise pazarı oluşturanlar arasında yer almaktadır.

(e) “İstekli bir satıcı” ifadesi ise belirli fiyattan satmaya hevesli veya mecbur olmayan, ya da mevcut pazar tarafından makul görülmeyen bir fiyatta ısrar etmeyen bir satıcı anlamına gelmektedir. İstekli satıcı, fiyat her ne olursa olsun, varlığı uygun pazarlama faaliyetleri sonucunda açık pazarlarda, pazar şartlarında elde edilebilecek en iyi fiyattan satmak istemektedir. Varlığın asıl sahibinin gerçekte içinde bulunduğu koşullar, yukarıda anılan şartlara dâhil değildir, çünkü istekli satıcı varsayımsal bir maliktir.

(f) “Muvazaasız bir işlem” ifadesi, fiyatın pazarın fiyat seviyesini yansıtmamasına veya yükseltmesine yol açabilecek, örneğin ana şirket ve bağlı şirket veya ev sahibi ve kiracı gibi taraflar değil, aralarında belirli ve özel bir ilişki bulunmayan taraflar arasında yapılan bir işlem anlamına gelmektedir. Pazar değeri işlemlerinin, her biri bağımsız olarak hareket eden ilişkisiz taraflar arasında yapıldığı varsayılır.

(g) “uygun pazarlama faaliyetleri sonucunda” ifadesi, varlığın pazara çıkartılarak en uygun şekilde pazarlanması halinde pazar değeri tanımına uygun olarak elde edilebilecek en iyi fiyattan satılmış olması anlamına gelmektedir. Satış yönteminin, satıcının erişime sahip olduğu pazarda en iyi fiyatı elde edeceği en uygun yöntem olduğu kabul edilir. Varlığın pazara çıkartılma süresi sabit bir süre olmayıp, varlığın türüne ve pazar koşullarına göre değişebilir. Burada tek kriter, varlığın yeterli sayıda pazar katılımcısının dikkatini çekmesi için yeterli süre tanınması gerekliliğidir. Pazara çıkartılma zamanı değerleme tarihinden önce gerçekleşmelidir,

(h) “Tarafların bilgili ve basiretli bir şekilde hareket etmeleri” ifadesi, istekli satıcının ve istekli alıcının değerleme tarihi itibarıyla pazarın durumu, varlığın yapısı, özellikleri, fiili ve potansiyel kullanımları hakkında makul ölçülerde bilgilenmiş olduklarını varsaymaktadır. Tarafların her birinin bu bilgiyi, işlemde kendi ilgili konumları açısından en avantajlı fiyatı elde etmek amacıyla basiretli bir şekilde kullandıkları varsayılır. Basiret, faydası sonradan anlaşılan bir tecrübenin avantajıyla değil, değerleme tarihi itibarıyla pazar şartları dikkate alınarak değerlendirilir. Örneğin fiyatların düştüğü bir ortamda önceki pazar seviyelerinin altında bir fiyattan varlıklarını satan bir satıcı basiretsiz olarak kabul edilmez. Bu gibi durumlarda, pazarlarda değişen fiyat koşulları altında varlıkların el değiştirildiği diğer işlemler için geçerli olduğu gibi, basiretli alıcılar veya satıcılar o anda mevcut en iyi pazar bilgileri doğrultusunda hareket edeceklerdir.

(i) “Zorlama altında kalmaksızın” ifadesi ise taraflardan her birinin zorlanmış olmaksızın veya baskı altında kalmaksızın bu işlemi yapma niyetiyle harekete geçmiş olmasıdır.

*Bu Rapor, 5070 sayılı ***’’Elektronik İmza Kanunu’’*** uyarınca imzalanmıştır. Doğruluğu, raporu hazırlayan değerleme kuruluşundan teyit edilebilir

↗ Pazar değeri kavramı, *katılımcıların* özgür olduğu açık ve rekabetçi bir pazarda pazarlık edilen fiyat olarak kabul edilmektedir. Bir varlığın pazarı, uluslararası veya yerel bir pazar olabilir. Bir pazar çok sayıda alıcı ve satıcıdan veya karakteristik olarak sınırlı sayıda *pazar katılımcısından* oluşabilir. Varlığın satışa sunulduğunun varsayıldığı pazar, teorik olarak el değiştiren *varlığın* normal bir şekilde el değiştirdiği bir pazardır.

↗ Bir *varlığın* pazar değeri onun en verimli ve en iyi kullanımını yansıtır. En verimli ve en iyi kullanım, bir varlığın potansiyelinin yasal olarak izin verilen ve finansal olarak karlı olan en yüksek düzeyde kullanımıdır. En verimli ve en iyi kullanım, bir *varlığın* mevcut kullanımının devamı ya da alternatif başka bir kullanım ol*abilir*. Bu, bir *pazar katılımcısının* varlık için teklif edeceği fiyatı hesaplarken varlık için planladığı kullanıma göre belirlenir.

↗ Değerleme girdilerinin yapısının ve kaynağının, sonuçta *değerleme amacı* ile ilgili olması *gereken* değer esasını yansıtması *gerekir*. Örneğin, pazar değerini belirlemek amacıyla, pazardan türetilmiş veriler kullanılmak şartıyla, farklı yaklaşımlar ve yöntemler kullan*ılabilir*. Pazar yaklaşımı tanım olarak pazardan türetilmiş girdileri kullanır. Gelir yaklaşımını kullanarak pazar değerini belirlemek için, *katılımcılar* tarafından benimsenen girdilerin ve varsayımların kullanılması *gerekli görülmektedir*. Maliyet yaklaşımını kullanarak pazar değerini belirlemek için, eşdeğer kullanıma sahip bir varlığın maliyetinin ve uygun aşınma oranının, pazar esaslı maliyet ve aşınma analizleriyle belirlenmesi *gerekli görülmektedir*.

↗ Değerlemesi yapılan *varlık* için mevcut verilere ve pazarla ilişkili koşullara göre en geçerli ve en uygun değerleme yönteminin veya yöntemlerinin tespit edilmesi *gerekir*. Uygun bir şekilde analiz edilmiş ve pazardan elde edilmiş verilere dayanması halinde, kullanılan her bir yaklaşımın veya yöntemin, pazar değeri ile ilgili bir gösterge sağlaması *gerekli görülmektedir*.

↗ Pazar değeri bir *varlığın,* pazardaki diğer alıcıların elde edemediği, belirli bir malik veya alıcı için değer ifade eden niteliklerini yansıtmaz. Böyle avantajlar, bir *varlığın* fiziksel, coğrafi, ekonomik veya yasal özellikleriyle ilişkili ol*abilir*. Pazar değeri, belirli bir tarihte belirli bir istekli alıcının değil, herhangi bir istekli bir alıcının olduğunu varsaydığından, buna benzer tüm değer unsurlarının göz ardı edilmesini gerektirmektedir.

Değerleme Yöntemleri

Değerleme yaklaşımlarının uygun ve değerlenen varlıklarının içeriği ile ilişkili olmasına dikkat edilmesi gerekir. Aşağıda tanımlanan ve açıklanan üç yaklaşım değerlemede kullanılan temel yaklaşımlardır. Bunların tümü, fiyat dengesi, fayda beklentisi veya ikame ekonomi ilkelerine dayanmaktadır. Temel değerleme yaklaşımlarına aşağıda yer verilmektedir:

(A) Pazar Yaklaşımı **(B)** Gelir Yaklaşımı **(C)** Maliyet Yaklaşımı

Bu temel değerleme yaklaşımlarının her biri farklı, ayrıntılı uygulama yöntemlerini içerir.

Bir varlığa ilişkin değerleme yaklaşımlarının ve yöntemlerinin seçiminde amaç belirli durumlara en uygun yöntemin bulunmasıdır. Bir yöntemin her duruma uygun olması söz konusu değildir. Seçim sürecinde asgari olarak aşağıdakiler dikkate alınır:

(a) değerleme görevinin koşulları ve amacı ile belirlenen uygun değer esas(lar)ı ve varsayılan kullanım(lar)ı, **(b)** olası değerleme yaklaşımlarının ve yöntemlerinin güçlü ve zayıf yönleri, **(c)** her bir yöntemin varlığın niteliği ve ilgili pazardaki katılımcılar tarafından kullanılan yaklaşımlar ve yöntemler bakımından uygunluğu, **(d)** yöntem(ler)in uygulanması için gereken güvenilir bilginin mevcudiyeti.

*Bu Rapor, 5070 sayılı ***''Elektronik İmza Kanunu''*** uyarınca imzalanmıştır. Doğruluğu, raporu hazırlayan değerleme kuruluşundan teyit edilebilir

5.1 Pazar Yaklaşımı

Δ Pazar Yaklaşımını Açıklayıcı Bilgiler, Konu Gayrimenkulün Değerleme İçin Bu Yaklaşımın Kullanılma Nedenleri

Pazar yaklaşımı *varlığın*, fiyat bilgisi elde edilebilir olan aynı veya karşılaştırılabilir (benzer) *varlıklarla* karşılaştırılması suretiyle gösterge niteliğindeki değerin belirlendiği yaklaşımı ifade eder. Aşağıda yer verilen durumlarda, pazar yaklaşımının uygulanması ve bu yaklaşıma önemli ve/veya anlamlı ağırlık verilmesi gerekli görülmektedir: **(a)** değerleme konusu varlığın değer esasına uygun bir bedelle son dönemde satılmış olması, **(b)** değerleme konusu varlığın veya buna önemli ölçüde benzerlik taşıyan varlıkların aktif olarak işlem görmesi ve/veya **(c)** önemli ölçüde benzer varlıklar ile ilgili sık yapılan ve/veya güncel gözlemlenebilir işlemlerin söz konusu olması.

Karşılaştırılabilir pazar bilgisinin varlığın tıpatıp veya önemli ölçüde benzeriyle ilişkili olmaması halinde, *değerlemeyi gerçekleştirenin* karşılaştırılabilir *varlıklar* ile değerleme konusu *varlık* arasında niteliksel ve niceliksel benzerliklerin ve farklılıkların karşılaştırmalı bir analizini yapması *gerekir*. Bu karşılaştırmalı analize dayalı düzeltme yapılmasına genelde ihtiyaç duyulacaktır. Bu düzeltmelerin makul olması ve *değerlemeyi gerçekleştirenlerin* düzeltmelerin gerekçeleri ile nasıl sayısallaştırıldıklarına raporlarında yer vermeleri *gerekir*.

Pazar yaklaşımında genellikle her biri farklı çarpanlara sahip karşılaştırılabilir varlıklardan elde edilen pazar çarpanları kullanılır. Belirlenen aralıktan uygun çarpanın seçimi niteliksel ve niceliksel faktörlerin dikkate alındığı bir değerlendirmenin yapılmasını gerektirir.

Δ Fiyat Bilgisi Tespit Edilen Emsal Bilgileri ve Bu Bilgilerin Kaynağı

[B:1 Arsa] Taşınmaza yakın konumda yer alan Böğürtlen Mahallesi Muhtarı ile yapılan görüşmede, konu taşınmazın bulunduğu mevkii de benzer imarlı arsaların 50-60 TL/m2 civarında bedelle satılabileceği öğrenilmiştir.

Böğürtlen Mahallesi Muhtarı: 0 532 727 82 52

[B:2 Arsa] Bölgeye hakim emlak yetkilisi ile yapılan görüşmede, konu taşınmazın bulunduğu mevkiide imar planı dışında kalan tarlaların 15-25 TL/m2 aralığında değişmekte olduğu, taşınmazın konumu, yüz ölçümü, mevcut kullanımı ve imar durumu düşünüldüğünde tarla fiyatlarının yaklaşık 2 katı civarında olacağı, arsa birim değerinin 50-60 TL/m2 civarında bedelle satılabileceği öğrenilmiştir.

Nesibe Bey: 0 533 963 46 26

[B:3 Arsa] Bölgeye hakim emlak ofisi ile yapılan görüşmede, konu taşınmazın bulunduğu mevkiide benzer imarlı arsaların 60 TL/m2 ila 70 TL/m2 aralığında bedelle satılabileceği öğrenilmiştir.

Nurhayat Emlak: 0 533 654 02 03

[E:1 Satılık Arsa] Kurşunlu Mahallesi sınırları içinde Eskişehir Ankara Yoluna cepheli sanayi/ticaret imar planı içinde Emsal:0,50, Hmax:Serbest yapılaşma koşullarında 15.279 m2 yüz ölçümlü arsa 2.800.000 TL bedelle satılıktır. (Emsalin imar durumu sebebiyle şerefiyesi yüksektir.)

(183,25 TL/m2 x 0,45 imar durumu şerefiyesi x 0,80 p.p = 65,97 TL/m2)

Emiroğlu Gayrimenkul: 0 536 364 28 43

*Bu Rapor, 5070 sayılı ***''Elektronik İmza Kanunu''*** uyarınca imzalanmıştır. Doğruluğu, raporu hazırlayan değerleme kuruluşundan teyit edilebilir

EMSAL DÜZELTME TABLOSU								
İçerik	**Emsal 1**		**Emsal 2**		**Emsal 3**		**Emsal 4**	
Brüt alanı (m²)	**1,00m²**		**1,00m²**		**1,00m²**		**15.279,00m²**	
Satış fiyatı	**60 TL**		**60 TL**		**65 TL**		**2.800.000 TL**	
m² birim fiyatı	**60 TL**		**60 TL**		**65 TL**		**183 TL**	
Konum ve imar şerefiye düzeltmesi	**0%**	**-**	**0%**	**-**	**0%**	**-**	**50%**	**-**
Pazarlık payı	**0%**	**-**	**0%**	**-**	**0%**	**-**	**10%**	**-**
Düzenlenmiş Birim Fiyat	**60 TL**		**60 TL**		**65 TL**		**73 TL**	
Ortalama Birim fiyat	**65TL/m²**							

[E:2 Satılık Maden Ocağı] Ankara-Eskişehir Yolu üzerinde mermer fabrikası olarak kullanılan ve iki adet maden ocağı mevcut 1200 m2 kapalı alanlı işyeri 11.000.000 TL bedelle satılık olduğu öğrenilmiştir.

(11.000.000 TL x 0,80 p.p = 8.800.000 TL/ 1.200 m² =7.333 TL/m²)

(8.800.000 TL/240 AY= 36.666,- TL/AY /1200,00 m² = 30,55 TL/AY.m²)

Coldwell Banker City: 0 532 441 93 12

[B:4 Kiralık İşyeri Bölgeye hakim müteahhit ile yapılan görüşmede, Ankara-Eskişehir Yoluna cepheli araç bakım ve muayene istasyonlarının aylık kira birim bedelinin 25-30 TL/m2 civarında olabileceği öğrenilmiştir.

(25-30 TL/m²)

Hasan Bey: 0 544 257 72 41

Δ Kullanılan Emsallerin Sanal Ortamdaki Haritalarından Çıkartılmış, Değerlemeye Konu Gayrimenkule Olan Yakınlığını Gösteren Krokiler

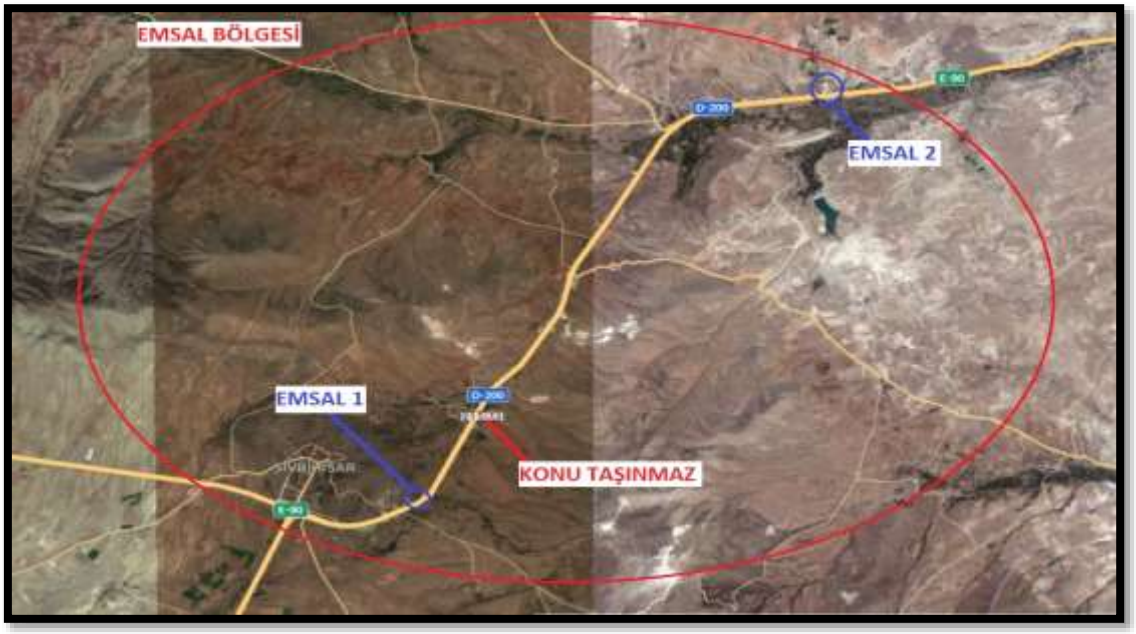

Δ Emsallerin Nasıl Dikkate Alındığına İlişkin ayrıntılı Açıklama, Emsal Bilgilerinde Yapılan Düzeltmeler, Düzeltmelerin Yapılma Nedenine İlişkin Detaylı Açıklamalar ve Diğer Varsayımlar

Taşınmazın bulunduğu bölgede yapılan araştırmalarda, değerlemesi yapılan taşınmaz ile karşılaştırılabilir nitelikte, benzer imar lejantlı satılık ya da yakın dönemde satılmış arsalar bulunamamıştır. Bu nedenle, değerleme konusu taşınmaza yakın bölgelerde yer alan arsalar araştırılmış ve yukarıda açıklandığı gibi düzeltmeler yapılmıştır. Bu emsallerden yola çıkılarak parselin imar durumu, lokasyonu, yola cephesi, arazi yapısı, altyapı durumu, çevre düzenlemesi vb. durumlar dikkate alınmış ve taşınmaza buna göre bir değer takdir edilmiştir. Yukarıdaki emsaller dikkate alınarak arsa metrekare satış fiyatları bu bilgiler doğrultusunda 50 TL ile 60 TL arasında olabileceği sonucuna ulaşılmıştır.

Δ Pazar Yaklaşımı İle Ulaşılan Sonuç

Yukarıda yazılan bilgiler doğrultusunda söz konusu taşınmazın ana yollara yakın olması, herhangi bir tadilat ve bakım gerektirmemesi, Yapı Kullanma İzin Belgesi'nin bulunması, etrafta benzer kullanımda taşınmaz olmaması, arazi yapısı vb. her türlü olumlu/olumsuz faktör dikkate alınmış emsallerdeki düzeltmeler ışığında 237 ada 72 parselin birim arsa değerine 63 TL/m2 takdir edilmiştir.

Arsa Değeri: 11.117,00 m2 x 63 TL/m2 = ~650.000,00- TL

Pazar yaklaşımı yöntemi sonucunda taşınmaza tapu yüzölçümü dikkate alınarak arsa değeri (K.D.V hariç) **700.000,00- TL** takdir edilmiştir.

5.2 Maliyet Yaklaşımı

Δ Maliyet Yaklaşımını Açıklayıcı Bilgiler, Konu Gayrimenkulün Değerleme İçin Bu Yaklaşımın Kullanılma Nedeni

Maliyet yaklaşımı, bir alıcının, gereksiz külfet doğuran zaman, elverişsizlik, risk gibi etkenler söz konusu olmadıkça, belli bir varlık için, ister satın alma, isterse yapım yoluyla edinilmiş olsun, kendisine eşit faydaya sahip başka bir varlığı elde etme maliyetinden daha fazla ödeme yapmayacağı ekonomik ilkesinin uygulanmasıyla gösterge niteliğindeki değerin belirlendiği yaklaşımdır. Bu yaklaşımda, bir *varlığın* cari ikame maliyetinin veya yeniden üretim maliyetinin hesaplanması ve fiziksel bozulma ve diğer biçimlerde gerçekleşen tüm yıpranma paylarının düşülmesi suretiyle gösterge niteliğindeki değer belirlenmektedir. Aşağıda yer verilen durumlarda, maliyet yaklaşımının uygulanması ve bu yaklaşıma önemli ve/veya anlamlı ağırlık verilmesi gerekli görülmektedir: **(a)** katılımcıların değerleme konusu varlıkla önemli ölçüde aynı faydaya sahip bir varlığı yasal kısıtlamalar olmaksızın yeniden oluşturabilmesi ve varlığın, katılımcıların değerleme konusu varlığı bir an evvel kullanabilmeleri için önemli bir prim ödemeye razı olmak durumunda kalmayacakları kadar, kısa bir sürede yeniden oluşturulabilmesi,

(b) varlığın doğrudan gelir yaratmaması ve varlığın kendine özgü niteliğinin gelir yaklaşımını veya pazar yaklaşımını olanaksız kılması ve/veya **(c)** kullanılan değer esasının temel olarak ikame değeri örneğinde olduğu gibi ikame maliyetine dayanması.

Belli başlı üç maliyet yaklaşımı yöntemi bulunmaktadır: **(a)** ikame maliyeti yöntemi: gösterge niteliğindeki değerin eşdeğer fayda sağlayan benzer bir varlığın maliyetinin hesaplanmasıyla belirlendiği yöntem. **(b)** yeniden üretim maliyeti yöntemi: gösterge niteliğindeki değerin varlığın aynısının üretilmesi için gerekli olan maliyetin hesaplanmasıyla belirlendiği yöntem. **(c)** toplama yöntemi: varlığın değerinin bileşenlerinin her birinin değeri toplanarak hesaplandığı yöntemdir.

*Bu Rapor, 5070 sayılı ***''Elektronik İmza Kanunu''*** uyarınca imzalanmıştır. Doğruluğu, raporu hazırlayan değerleme kuruluşundan teyit edilebilir

Δ Arsa Değerinin Tespitinde Kullanılan Emsal Bilgileri ve Bu Bilgilerin Kaynağı, Yapılan Düzeltmeler, Yapılan Diğer Varsayımlar ve Ulaşılan Sonuç

Söz konusu parselin yüz ölçümü ile bulunduğu bölgedeki lokasyonu, ana arterlere olan mesafesi, cephe durumu, geometrik şekil ve topografik özellikleri gibi kendine özgü ayırt edici tüm etkenler dikkate alınarak, Pazar yaklaşımında belirlenen emsaller ve açıklamalarıyla yapılan düzeltmeler neticesinde mevcut piyasa şartları göz önünde bulundurulmuştur.

Tüm bu şartlar ve yapılan araştırmalar ile bulunan emsallerdeki düzeltmeler, bölgeye hakim emlakçı görüşleri, bölge esnafı ve geçmiş verilere dayanarak söz konusu parsel peyzaj, çevre düzeni, saha betonu ve altyapı gibi kullanıma özel maliyetler de yansıtılarak **63 TL/m²** birim değer takdir edilmiştir.

Söz konusu parsel üzerinde 30 yıllık tesis edilmiş bağımsız ve sürekli üst hakkı (irtifak) bulunmaktadır. Bu hak, malikine, üçüncü kişi lehine arazisinin altında veya üstünde yapı yapma veya mevcut bir yapıyı muhafaza etme yetkisi vermektedir. Aksi kararlaştırılmadıkça bu hak, devredilebilir ve mirasçılara geçer. En az otuz 30 yıl için kurulan üst hakkı, sürekli niteliktedir.

Δ Yapı Maliyetleri ve Diğer Maliyetlerin Tespitinde Kullanılan Bilgiler, Bu Bilgilerin Kaynağı ve Yapılan Varsayımlar

Söz konusu taşınmazın yapı değeri tespit edilirken Çevre ve Şehircilik Bakanlığı tarafından 24.03.2021 tarihinde yayınlanan 2021 yılı Yapı Yaklaşık Birim Maliyetleri ile 16.07.1985 tarih ve 85/9707 sayılı Resmi Gazete 'de yayımlanan "Aşınma Paylarına İlişkin Oranları Gösteren Cetvel" kullanılmıştır. Yerinde yapılan incelemede, Araç muayene istasyonunun 3A yapı sınıfında inşa edildiği görülmüştür. Yapı 2008 yılında inşa edilmiş olup ortalama ömrü 50 yıl olarak alınmıştır. Geçen süre yaklaşık %20 si olduğundan yıpranma payı %20 olarak öngörülmüştür.

Yapı Değeri : 375,00 m2 x 1360 TL/m2 x (1-0,20) yapı yıpranma = ~410.000,00- TL

Saha Betonu Şerefiyesi : 190.000,00 TL

TOPLAM YAPI ve SAHA BETONU DEĞERİ : 600.000 TL

Δ Maliyet Yaklaşımı İle Ulaşılan Sonuç

Tam Mülkiyet Arsa Değeri = 700.000,00-TL

Yapı Toplam Değeri = 600.000,00-TL

Toplam Arsa+Yapı Değeri = 1.300.000,00-TL

Gayrimenkulün toplam mülkiyet değeri hesaplanırken pazar yaklaşımı değeri ile arsa birim değeri bulunmuş, maliyet hesabı yöntemi ile yapı birim maliyetleri tespit edilmiştir. Gayrimenkulün toplam tam mülkiyet değeri, arsa ve yapı değerinin toplanmasıyla **1.300.000,00-TL** olarak tespit edilmiştir.

Söz konusu parsel maliki Reysaş Gayrimenkul Yatırım Ortaklığı A.Ş. dir. Parsel üzerinde kurulan üst hakkı Tüvtürk Kuzey Taşıt Muayene İstasyonları Yapım ve İşletim A.Ş. dir. Bu sebeple tabloda yapılan hesaplamada üst hakkına esas arsa değeri ile hali hazırda bulunan yapı değeri hesaplanmıştır. Üst hakkı süresi, Üst hakkına tapusunda belirtilen yıl üzerinden hesaplanmıştır. 2008 yılında başlamış olup 2038 yılında biteceği düşünülerek yaklaşık kalan sürenin 17 yıl olduğu kanaatiyle tablo hazırlanmıştır.

*Bu Rapor, 5070 sayılı ***''Elektronik İmza Kanunu''*** uyarınca imzalanmıştır. Doğruluğu, raporu hazırlayan değerleme kuruluşundan teyit edilebilir

ÜST HAKKI DEĞERİ						
NİTELİK	YASAL ALAN (m²)	BİRİM FİYATI (TL/m²) Yapı Maliyeti TL/m2	AMORTİSAN ORANI	ÜST HAKKI ÇARPANI	ÜST HAKKI KALAN SÜRE / ÜST HAKKI SÜRESİ	YASAL DEĞERİ (TL)
ANA BİNA	375,00	1.360 TL	20%		-	408.000 TL
Arsa Değeri	11.117,00	63 TL	-	2/3	17/30	264.585 TL
DÜZELTME	SAHA BETONU - ÇEVRE DÜZENLEMESİ VS.					190.000 TL
TOPLAM						862.585 TL
ÜST HAKKI SÜRESİ, ÜST HAKKI TAPUSUNDA BELİRTİLEN YIL ÜZERİNDEN HESAPLANMIŞTIR. 2008 YILINDA BAŞLAMIŞ OLUP 2038 YILINDA BİTECEĞİ DÜŞÜNÜLEREK YAKLAŞIK KALAN SÜRENİN 17 OLDUĞU KANAATİYLE TALBO DÜZENLENMİŞTİR.						

►Söz konusu parsel maliki Reysaş Gayrimenkul Yatırım Ortaklığı A.Ş. dir. Yapılar üst hakkı süresi dolduktan sonra Reysaş Gyo Mükiyetine geçeceğinden yapının hali hazır değeri de eklenerek taşınmazın üst hakkı değeri bulunmuştur. Taşınmaza üst hakkı değeri olarak **865.000,-TL (Sekiz Yüz Altmış Beş Bin Türk Lirası)** değer takdir edilmiştir.

5.3 Gelir Yaklaşımı

Δ Gelir Yaklaşımını Açıklayıcı Bilgiler, Konu Gayrimenkulün Değerlemesi İçin Bu Yaklaşımın Kullanılma Nedeni

Gelir yaklaşımı, gösterge niteliğindeki değerin, gelecekteki nakit akışlarının tek bir cari değere dönüştürülmesi ile belirlenmesini sağlar. Gelir yaklaşımında varlığın değeri, varlık tarafından yaratılan gelirlerin, nakit akışlarının veya maliyet tasarruflarının bugünkü değerine dayanılarak tespit edilir. Aşağıda yer verilen durumlarda, gelir yaklaşımının uygulanması ve bu yaklaşıma önemli ve/veya anlamlı ağırlık verilmesi gerekli görülmektedir:

(a) Varlığın gelir yaratma kabiliyetinin katılımcının gözüyle değeri etkileyen çok önemli bir unsur olması, (b) Değerleme konusu varlıkla ilgili gelecekteki gelirin miktarı ve zamanlamasına ilişkin makul tahminler mevcut olmakla birlikte, ilgili pazar emsallerinin varsa bile az sayıda olması.

→ **İndirgenmiş Nakit Akışları (İNA) Yöntemi:**

İNA yönteminde, tahmini nakit akışları değerleme tarihine indirgenmekte ve bu işlem *varlığın* bugünkü değeriyle sonuçlanmaktadır. Gelirlerin getirisi kapitalizasyonu (indirgemesi) olarak ta nitelendirilmektedir. Uzun ömürlü veya sonsuz ömürlü *varlıkl*arla ilgili bazı durumlarda, İNA, *varlığın* kesin tahmin süresinin sonundaki değeri temsil eden devam eden değeri içer*ebilir*. Diğer durumlarda, *varlığın* değeri kesin tahmin süresi bulunmayan bir devam eden değer tek başına kullanılarak hesaplanabilir. İNA yönteminin temel adımları aşağıdaki şekildedir:

(a) değerleme konusu varlığın ve değerleme görevinin niteliğine en uygun nakit akışı türünün seçilmesi (örneğin, vergi öncesi veya vergi sonrası nakit akışları, toplam nakit akışları veya öz sermayeye ait nakit akışları, reel veya nominal nakit akışları vb.), (b) nakit akışlarının tahmin edileceği en uygun kesin sürenin varsa belirlenmesi, (c) söz konusu süre için nakit akış tahminlerinin hazırlanması, (d) (varsa) kesin tahmin süresinin sonundaki devam eden değerin değerleme konusu varlık için uygun olup olmadığının; daha sonra da, varlığın niteliğine uygun devam eden değerin belirlenmesi, (e) uygun indirgeme oranının belirlenmesi, (f) indirgeme oranının varsa devam eden değer de dâhil olmak üzere, tahminî nakit akışlarına uygulanması şeklindedir.

*Bu Rapor, 5070 sayılı ***''Elektronik İmza Kanunu''*** uyarınca imzalanmıştır. Doğruluğu, raporu hazırlayan değerleme kuruluşundan teyit edilebilir

→ **Direkt (Doğrudan) Kapitalizasyon Yöntemi:**

Tüm risk veya genel kapitalizasyon oranının, temsili tek bir dönem gelirine uygulandığı yöntemdir. Gayrimenkulün o dönem için (yıl) üreteceği net gelirin, güncel gayrimenkul piyasası koşullarına göre oluşan bir kapitalizasyon oranına bölünerek, taşınmaz değeri hesaplanır. Bu kapitalizasyon oranı, birbirine emsal gayrimenkullerde satış ve gelir seviyeleri arasındaki ilişkiyle belirlenebilir. Burada **Net Gelir** kavramına dikkat edilmelidir. Tüm kaynaklardan elde edilecek gelirleri içeren mülkün potansiyel brüt gelir ve bundan beklenen boşluk/kayıpların arındırıldığı efektif brüt gelir sonrasında da efektif brüt gelirin faaliyet giderleri ile diğer harcamalardan arındırılması ile net faaliyet gelir elde edilmelidir. Potansiyel Brüt Kira Geliri: Gayrimenkulün kiralanabilir tüm birimlerinin kiraya verildiği ve kira bedellerinin kayıtsız olarak tahsil edildiği durumlardaki elde edilen gelir tutarıdır.

- Toplam yıllık potansiyel gelir / Kapitalizasyon oranı = Değer

Δ Nakit Giriş ve Çıkışlarının Tahmin Edilmesinde Kullanılan Emsal Bilgileri, Bu Bilgilerin Kaynağı ve Yapılan Diğer Varsayımlar

Değerleme konusu taşınmaz üzerindeki Araç Muayene istasyonu üst hakkı ile işletilmekte olup, arsa maliki ile üst hakkı maliki arasında 10'ar yıllık sürelerle yapılmış kira sözleşmesi bulunmaktadır. Söz konusu kira sözleşmesi Reysaş Gyo A.Ş. ile Tüvtürk Kuzey Taşıt Muayene İstasyonları Yapım ve İşletim A.Ş. arasında 2018 yılının sonunda imzalanmış ve 10 yıllık süre içerisinde ilk yıl aylık 10.000 TL , daha sonraki yıllarda ise Tüfe oranına göre artacaktır. 2019 yılı Tüfe oranına göre yaklaşık %15,87 lik bir artış ile 11.587 TL olarak, 2020 yılı Tüfe oranına göre yaklaşık %12,40 lik bir artış ile 13,950 TL olarak belirlenmiştir. Hali hazırda 2021 yılı Aralık ayında artış olacağından güncelde taşınmaz kira değeri 13.950 TL/ay'dır.

Δ İndirgeme/İskonto Oranının Nasıl Hesaplandığına İlişkin Ayrıntılı Açıklama ve Gerekçeler

Söz konusu gayrimenkul için kullanım maksat ve kapsamı dahilinde indirgenmiş nakit akışı analizi uygulanmadığından dolayı herhangi bir iskonto oranı belirlenmemiştir. Ancak, gelir yaklaşımını açıklayıcı bilgiler maddesinde belirtilen bir diğer yöntem olan doğrudan/direkt kapitalizasyon yöntemi kullanılmak üzere gerekli varsayım ve kabuller yapılmıştır. Değerleme konusu taşınmazın hali hazır kira sözleşmesine göre parsel üzerinde yer alan araç muayene istasyonunun aylık kira bedelinin 2020 Aralık -2021 Aralık ayı aralığında kira bedeli 13.950 TL /ay olarak belirlenmiştir. Ancak bu bedel brüt kira bedeli olup yaklaşık %20 oranında stopaj düşülerek net kira bedeli 11.160 TL/ay olarak tespit edilmiştir. Bölgede benzer nitelikte emsaller olmaması, taşınmazın hali hazır kullanım durumu, kullanım durumundaki süreklilik gibi etkenler göz önüne alınarak taşınmazın kendini amorti etme süresi ortalama yaklaşık 8 yıl olarak ön görülmüştür. Buna göre taşınmaz için 0,125 (%12,5), olarak yaklaşık kapitalizasyon oranı belirlenmiştir. Bu kapitalizasyon oranları sadece bu bölgede bu tarz taşınmaz için geçerlidir, genel bir oranı yansıtmamaktadır.

Δ Gelir Yaklaşımı İle Ulaşılan Sonuç

Parsel üzerinde bir bütün olarak kullanılan yapının kullanım durumu, kira getirisi ile mevcut sektörel veriler ışığında Gelir Yaklaşımı çatısı altında bulunan ve farklı bir yaklaşım olan doğrudan kapitalizasyon yöntemiyle değer yaklaşımında bulunulmuştur. Değerleme konusu gayrimenkul 375 m2 kapalı alana sahiptir. Yapılan tüm araştırmalar neticesinde metrekare birim kira değeri aylık 30,56 TL olarak belirlenmiştir.

ALANI (M2)	BİRİM KİRA DEĞER (TL/M2)	AYLIK KİRA DEĞERİ (TL)	YILLIK KİRA DEĞERİ (TL)	/	KAPİTALİZASYON ORANI	PİYASA DEĞERİ
375,00	30,56 ₺	11.460,00 ₺	137.520,00 ₺	/	0,125	1.100.160,00 ₺

*Bu Rapor, 5070 sayılı ***''Elektronik İmza Kanunu''*** uyarınca imzalanmıştır. Doğruluğu, raporu hazırlayan değerleme kuruluşundan teyit edilebilir

Taşınmaz üzerinde kurulu bulunan üst hakkı 22.08.2008 tarihinde başlamış olup 21.08.2038 yılında dolacaktır. Üst hakkı süresi bitiminde yapılar arsa malikine yani Reysaş GYO A.Ş. 'ye kalacaktır. Söz konusu yapılar; 2038 yılına kadar üst hakkı maliki olan Tüvtürk Kuzey Taşıt Muayene İstasyonları ve Yapım ve İşletim A.Ş. tarafından aktif olarak kullanılacaktır. Söz konusu yapıların 50 yıllık ömrü olduğu ve 2038 yılında yaklaşık %60 yıpranmaya sahip olacağı öngörülmüştür. Saha betonu vb. şerefiyeler ise 2038 yılına kadar yıpranacağı için kalacak yapı değerinde dikkate alınmamıştır.

- Gelir yaklaşımı ile bulunan yaklaşık ~1.100.000 TL bedelli değer , arsa malikine ödenen kira bedelinden tespit edilmiş olup yalnızca arsa değeridir. Parsel üzerinde yer alan yapılar için 2038 yılına kadar muhattap firma lehine 30 yıl süreli Üst Hakkı tesis edilmiştir. 2038 yılında üst hakkı kullanım süresinin bitiminde, parsel üzerinde yer alan yapılar mülk sahibi olan Reysaş GYO A.Ş. ye kalacak olup , kalan yapı değeri ve gelir yöntemi ile tespit edilen arsa değerinin toplamı ile bulunan değer taşınmazın bugünkü değeri olarak tespit edilmiştir.

2038 yılı sonunda muhtemel yapı değeri :

375 m2 x 1360 TL/m2 x (1-0,60) yapı yıpranma	= ~200.000,00 TL
Gelir Yöntemi ile taşınmaz değeri	= 1.100.000,00 TL
TAŞINMAZ TOPLAM DEĞERİ	= 1.300.000,00 TL

Sonuç olarak gelir yaklaşımı yöntemine göre söz konusu taşınmazın bugünkü piyasa değeri için **1.300.000,00-TL** değer takdir edilmiştir.

5.4 Diğer Tespit ve Analizler

Δ Takdir Edilen Kira Değerleri

Söz konusu değerleme çalışması sonucunda taşınmazın aylık kira değeri, satılık ve kiralık emsaller ile bölgede yapılan satış-kira araştırması ayrıca mevcut sektörel veriler ışığında yaklaşık brüt 13.950,00-TL olduğu öğrenilmiştir.

Δ Hasılat Paylaşımı veya Kat Karşılığı Yöntemi ile Yapılacak Projelerde, Emsal Pay Oranları

Söz konusu taşınmaz hasılat paylaşımına veya kat karşılığına konu olmayacağı düşüncesiyle herhangi bir çalışma bu yönde yapılmamıştır.

Δ Üzerinde Proje Geliştirilen Arsaların Boş Arazi ve Proje Değerleri

Söz konusu taşınmazın mevcut kullanım durumunun imar durumuna göre en verimli şekilde kullanıldığı görüşü sebebiyle proje geliştirme çalışması yapılmamıştır.

Δ En Verimli ve En İyi Kullanım Değeri Analizi

Söz konusu taşınmazın, bulunduğu bölge ve çevre özellikleri dikkate alındığında mevcut durumunun en etkin ve verimli kullanım şekli olacağı kanaatine varılmıştır.

Δ Müşterek veya Bölünmüş Kısımların Değerleme Analizi

Söz konusu taşınmazın tamamı değerlendirilmiştir. Müşterek veya bölünmüş kısım değerlemesi yapılmamıştır.

*Bu Rapor, 5070 sayılı ***''Elektronik İmza Kanunu''*** uyarınca imzalanmıştır. Doğruluğu, raporu hazırlayan değerleme kuruluşundan teyit edilebilir

6. ANALİZ SONUÇLARININ DEĞERLENDİRİLMESİ

6.1 Farklı Değerleme Yöntemleri ile Analiz Sonuçlarının Uyumlaştırılması ve Bu Amaçla İzlenen Metotların ve Nedenlerinin Açıklanması

Rapora konu 237 ada 72 parselde bulunan tapu kütüğündeki niteliği "Araç Bakım ve Muayene İstasyonu ve Arsası" olan ve üzerinde "Üst (İnşaat) Hakkı" kurulu bulunan taşınmazın **adil piyasa değerinin** Türk Lirası cinsinden tespitine yönelik değerleme çalışması, raporun ilgili kısımlarında belirtildiği üzere ayrı ayrı analiz yapılmıştır. Pazar analizi yöntemi (emsal karşılaştırma) ile arsa değeri, maliyet yaklaşımı yöntemi ile yapı değeri tespit edilmiştir. Ayrıca Reysaş GYO A.Ş. tarafından gönderilen kira sözleşmeleri incelenmiş ve kira değeri üzerinden gelir yöntemi ile de değer tespiti yapılmıştır.

Değer oluşumunda; taşınmazın hali hazırda gelir getirmesi, parsel üzerinde yer alan yapıların 2038 yılından itibaren arsa malikine kalacak olması gibi etkenler göz önüne alınarak Gelir analizi ve maliyet yaklaşımı esas alınmıştır. Bu doğrultuda bölgede yapılan araştırmada benzer/farklı durumda arazi/arsa emsalleri bulunmuştur. Ayrıca bölge piyasasına hâkim emlakçı görüşleri de alınarak, taşınmazın arazi yapısı, lokasyonu, yüzölçümü, yola yakınlığı vb. olumlu / olumsuz faktörler ile taşınmaz değerlendirilmiştir.

6.2 Asgari Husus ve Bilgilerden Raporda Yer Verilmeyenlerin Neden Yer Almadıklarının Gerekçeleri

Değerleme çalışması için gerekli tüm asgari husus ve bilgilere raporda yer verilmiştir.

6.3 Yasal Gerekleri Yerine Getirilip Getirilmediği ve Mevzuat Uyarınca Alınması Gereken İzin ve Belgelerin Tam ve Eksiksiz Olarak Mevcut Olup Olmadığı Hakkında Görüş

İlgili kurumlarda yapılan araştırma ve incelemeler neticesinde, taşınmaz için alınması gereken tüm yasal belge ve bilgilerin mevcut olduğu, yasal gerekliliklerin de yerine getirildiği görülmüştür. Değerleme tarihi itibariyle de herhangi bir yasal kısıt, karar vb. olumsuzluğunun bulunmadığı bilgileri edinilmiştir.

6.4 Varsa, Gayrimenkul Üzerindeki Takyidat ve İpotekler İle İlgili Görüş

Konu taşınmaz üzerinde bulunan takyidatlar raporun 3.3 bölümünde açıklanmıştır. Taşınmazların tapu kaydında herhangi bir takyidat bulunmamaktadır.

6.5 Değerleme Konusu Gayrimenkulün, Üzerinde İpotek veya Gayrimenkulün Değerini Doğrudan ve Önemli Ölçüde Etkileyecek Nitelikte Herhangi Bir Takyidat Bulunması Durumları Hariç, Devredilebilmesi Konusunda Bir Sınırlamaya Tabi Olup Olmadığı Hakkında Bilgi

Taşınmazın devrine ilişkin bu maddede belirtildiği üzere herhangi bir sınırlama veya kısıtlama bulunmamaktadır.

6.6 Değerleme Konusu Arsa veya Arazi ise, Alımından İtibaren beş Yıl Geçmesine Rağmen Üzerinde Proje Geliştirilmesine Yönelik Herhangi Bir Tasarrufta Bulunup Bulunulmadığına Dair Bilgi

Değerleme konusu üzerinde bulunan yapı neticesinde herhangi bir proje geliştirilmesine yönelik çalışma bulunmamaktadır.

6.7 Değerleme Konusu Üst Hakkı veya Devre Mülk Hakkı İse, Üst Hakkı ve Devre Mülk Hakkının Devredilebilmesine İlişkin Olarak Bu Hakları Doğuran Sözleşmelerde Özel Kanun Hükümlerinden Kaynaklananlar Hariç Herhangi Bir Sınırlama Olup Olmadığı Hakkında Bilgi

Değerleme konusu üzerinde üst hakkı tesis edilmiş olup, çıplak mülkiyet değeri tespit edilmiştir. Tarafımıza bu konuda herhangi bir sınırlama olmadığı, müşteri tarafından belirtilmiştir.

*Bu Rapor, 5070 sayılı ***''Elektronik İmza Kanunu''*** uyarınca imzalanmıştır. Doğruluğu, raporu hazırlayan değerleme kuruluşundan teyit edilebilir

6.8 Gayrimenkulün Tapudaki Niteliğinin, Fiili Kullanım Şeklinin ve Portföye Dahil Edilme Niteliğinin Birbiriyle Uyumlu Olup Olmadığı Hakkında Görüş İle Portföye Alınmasında Herhangi Bir Sakınca Olup Olmadığı Hakkında Görüş

Söz gayrimenkul hâlihazırda GYO portföyünde bulunmaktadır. Fiili kullanımı Araç Muayene İstasyonu şeklindedir. Taşınmaz ana gayrimenkul tapu kaydı ve daimi müstakil hak kaydında 'Çelik Konstrüksiyon Bina ve Arsası" olarak geçmektedir. Fiili kullanım şekli ile tapu niteliği birbiriyle uyumludur. Gayrimenkul Yatırım Ortakları için III-48.1 sayılı ''Gayrimenkul Yatırım Ortaklıklarına İlişkin Esaslar Tebliğ''nin 7.bölüm 22.maddesi 1.fıkrasının (ğ) bendi "Mülkiyetine sahip oldukları gayrimenkuller üzerinde başka kişiler lehine üst hakkı, intifa hakkı ve devre mülk irtifakı tesis edebilir ve bu hakların üçüncü kişilere devrine izin verebilirler." gereği taşınmazın tapudaki nitelikleriyle GYO portföyünde bulunmalarına bir engel yoktur.

7. SONUÇ

7.1 Sorumlu Değerleme Uzmanının Sonuç Cümlesi

Bu rapor, Reysaş Gayrimenkul Yatırım Ortaklığı A.Ş.'nin talebi üzerine; Eskişehir İli, Sivrihisar İlçesi, Kurşunlu Mahallesi, 237 ada 72 nolu parselde tapu kütüğündeki niteliği "Araç Bakım ve Muayene İstasyonu ve Arsası " olan ve üzerinde "Üst (İnşaat) Hakkı" kurulu bulunan taşınmazın **adil piyasa değerinin** Türk Lirası cinsinden tespitine yönelik hazırlanan Gayrimenkul Değerleme Raporu SPK mevzuatı kapsamında asgari unsurları içeren bu değerleme raporu tarafımızca hazırlanmıştır.

Tarafımızca işleme alındığı tarihteki değerleme konusu taşınmazların Piyasa Değer Tespiti; gayrimenkul mahallinde ve bulunduğu bölge genelinde yapılan inceleme ve araştırma ile resmi kurum ve kuruluşlardan edinilen belge ve bilgi doğrultusunda oluşan kanaat, ilçenin ve bölgenin gelişme trendi, gayrimenkulün imar durumu ve yapılaşma şartları ile kullanım fonksiyonu, arsanın alanı, geometrik şekli, topoğrafya durumu, bulunduğu muhitin şeref ve ehemmiyeti, çevresinin teşekkül tarzı ile şehir merkezi ile bölgesindeki merkezi konumlara olan mesafesi, ana yola, bulvara veya caddeye olan cephesi, ulaşım ve çevre özellikleri, mevcut ekonomik şartlar gibi tüm faktörler dikkate alınarak, bulunduğu muhite göre alıcı bulup bulamayacağı, bulması halinde nispet derecesi gibi kıymet yükseltici ve kıymet düşürücü müspet menfi tüm faktörler göz önünde bulundurularak yapılmıştır.

*Bu Rapor, 5070 sayılı ***''Elektronik İmza Kanunu''*** uyarınca imzalanmıştır. Doğruluğu, raporu hazırlayan değerleme kuruluşundan teyit edilebilir

7.2 Nihai Değer Takdiri

Taşınmaza değer verilirken, rapor içerisinde ilgili maddelerde belirtilen olumlu ve olumsuz tüm etkenler dikkate alınmıştır. Yapılan incelemeler neticesinde ulaşılan veriler ve kullanılan yöntemlerin sonuçları anlamlı şekilde neticelenmiştir.

Taşınmazın bulunduğu bölge ve konumlandığı lokasyon özelinde, kullanım amaç ve kapsamı doğrultusunda, tapu niteliği ve fiili niteliği dikkate alınarak piyasa değerini daha doğru gösterdiği gerekçeyle Gelir yaklaşımı ve maliyet yaklaşımı neticesinde elde edilen veriler ışığında nihai değer olarak takdir edilmiştir. Böylelikle;

Taşınmazın değerleme tarihi itibariyle **Gelir Yaklaşımı ve Maliyet** yöntemine göre kanaat getirilen ve takdir edilen piyasa değeri şu şekildedir;

Rakamla; **1.300.000,00-TL** ve Yazıyla **Bir Milyon Üç Yüz Bin Türk Lirası dır.**

KDV Dahil Toplam Satış Değeri: 1.534.000,00-TL dir.

1. *Tespit edilen bu değerler taşınmazın peşin satışına yöneliktir.*
2. *Nihai değer, KDV Hariç değeri ifade eder.*
3. *İş bu rapor, ekleriyle bir bütündür.*
4. *Nihai değer takdiri, raporun içeriğinden ayrı tutulamaz.*
5. *Değerleme tarihi itibariyle TCMB Efektif Satış Döviz Kuru 1$:12,2219 TL dir.*

Mehmet AKBALIK Değerleme Uzmanı SPK Lisans No: 911340	Raci Gökcehan SONER Kontrolör SPK Lisans No: 404622	Erdeniz BALIKÇIOĞLU Sorumlu Değerleme Uzmanı SPK Lisans No: 401418
MEHMET AKBALIK Digitally signed by MEHMET AKBALIK DN: SERIALNUMBER=20800721448, C=TR, L=ANKARA, CN=MEHMET AKBALIK Reason: I am the author of this document Location: your signing location here Date: 2021.12.29 19:38:30+03'00' Foxit PDF Reader Version: 11.1.0	RACİ GÖKCEHAN SONER Digitally signed by RACİ GÖKCEHAN SONER DN: SERIALNUMBER=43933302186, C=TR, L=ANKARA, CN=RACİ GÖKCEHAN SONER Reason: I am the author of this document Location: your signing location here Date: 2021.12.29 19:34:32+03'00' Foxit PDF Reader Version: 11.1.0	ERDENİZ BALIKÇIOĞLU Digitally signed by ERDENİZ BALIKÇIOĞLU DN: SERIALNUMBER=29039108440, C=TR, L=ANKARA, CN=ERDENİZ BALIKÇIOĞLU Reason: I am the author of this document Location: your signing location here Date: 2021.12.29 19:33:43+03'00' Foxit PDF Reader Version: 11.1.0

*Bu Rapor, 5070 sayılı ***''Elektronik İmza Kanunu''*** uyarınca imzalanmıştır. Doğruluğu, raporu hazırlayan değerleme kuruluşundan teyit edilebilir

8. UYGUNLUK BEYANI

Hazırlanan rapor için aşağıdaki maddelerin doğruluğunu beyan ederiz;

- Raporda sunulan bulgular sahip olduğumuz tüm bilgiler çerçevesinde doğrudur.
- Rapor edilen analiz, fikir ve sonuçlar, sadece belirtilen varsayımlar ve koşullarla sınırlıdır.
- Rapor, tarafsız ve önyargısız profesyonel analiz, fikir ve sonuçlardan oluşmaktadır.
- Raporun konusunu oluşturan gayrimenkul ile mevcut veya potansiyel hiçbir menfaatimiz ve ilgimiz bulunmamaktadır.
- Bu raporun konusunu oluşturan gayrimenkul veya ilgili taraflarla ilgili hiçbir önyargımız bulunmamaktadır.
- Uzman olarak vermiş olduğumuz hizmet karşılığı ücret, raporun herhangi bir bölümüne bağlı değildir.
- Değerleme ahlaki kural ve performans standartlarına göre gerçekleştirilmiştir.
- Değerleme Uzman(lar)ı mesleki eğitim şartlarına haiz bulunmaktadır.
- Değerleme Uzmanı(lar)ı, gayrimenkulün yeri ve rapor içeriği konusunda deneyim sahibidir.
- Rapor konusu mülk, kişisel olarak denetlenmiş ve ilgili resmi kurumlarda gerekli incelemeler yapılmıştır.
- Rapor içeriğinde belirtilen Değerleme Uzmanı/Değerleme Uzmanlarının haricinde hiç kimsenin bu raporun hazırlanmasında mesleki bir yardımı bulunmamaktadır.
- Çalışma, iş gereksinimlerinin kapsamına uygun olarak geliştirilmiş ve Uluslararası Değerleme Standartları'na uygun olarak raporlanmıştır.

→ İş bu rapor, müşteri talebine özel olarak hazırlanmıştır. İlgilisi ve hazırlanış amacı dışında 3.şahıslar tarafından kullanılamaz, kopyalanamaz ve çoğaltılamaz.

9. RAPOR EKLERİ

Δ Takyidat Belgeleri,

Δ Taşınmaz Fotoğrafları,

Δ Proje, Ruhsat, İskan Belgeleri,

Δ İmar Durum Belgelesi,

Δ SPK Lisans Belgeleri ve Mesleki Tecrübe Belgeleri

BU BELGE TOPLAM 2 SAYFADAN OLUŞMAKTADIR BİLGİ AMAÇLIDIR.

Tarih: 15-10-2021-15:47

webtapu

Kaydı Oluşturan: ERDENİZ BALIKÇIOĞLU

Makbuz No	Dekont No	Başvuru No
084421122111	20211015-898-F05170	12211

TAPU KAYIT BİLGİSİ

Zemin Tipi:	AnaTasinmaz
Taşınmaz Kimlik No:	100621034
İl/İlçe:	ESKİŞEHİR/SİVRİHİSAR
Kurum Adı:	Sivrihisar
Mahalle/Köy Adı:	KURŞUNLU Mah.
Mevkii:	BEYPINARI
Cilt/Sayfa No:	27/2601
Kayıt Durum:	Aktif

Ada/Parsel:	237/72
AT Yüzölçüm(m2):	11254.26
Bağımsız Bölüm Nitelik:	
Bağımsız Bölüm Brüt YüzÖlçümü:	
Bağımsız Bölüm Net YüzÖlçümü:	
Blok/Kat/Giriş/BBNo:	
Arsa Pay/Payda:	
Ana Taşınmaz Nitelik:	ARSA

MÜLKİYET BİLGİLERİ

(Hisse) Sistem No	Malik	El Birliği No	Hisse Pay/ Payda	Metrekare	Toplam Metrekare	Edinme Sebebi-Tarih-Yevmiye	Terkin Sebebi-Tarih-Yevmiye
461101013	(SN:7807525) REYSAŞ GAYRİMENKUL YATIRIM ORTAKLIĞI ANONİM ŞİRKETİ V	-	1/1	11254.26	11254.26	Satış 11-12-2018 8015	-

1 / 2

Bu belgeyi akıllı telefonunuzdan karekod tarama programları ile aşağıdaki barkodu taratarak;

veya Web Tapu anasayfasından (**https://webtapu.tkgm.gov.tr** adresinden) **euO0-v6jSFJ** kodunu Online İşlemler alanına yazarak doğrulayabilirsiniz.

2 / 2

BİLGİ AMAÇLIDIR

BU BELGE TOPLAM 2 SAYFADAN OLUŞMAKTADIR BİLGİ AMAÇLIDIR.

Tarih: 18-10-2021-12:41

weblapu

Kaydı Oluşturan: ALİ MERTLER

Makbuz No	Dekont No	Başvuru No
084421122111	20211015-898-F05170	12211

TAPU KAYIT BİLGİSİ

Zemin Tipi:	DaimiMustakilHak	Ada/Parsel:	237/72
Taşınmaz Kimlik No:	100622071	AT Yüzölçüm(m2):	11117.00
İl/İlçe:	ESKİŞEHİR/SİVRİHİSAR	Bağımsız Bölüm Nitelik:	
Kurum Adı:	Sivrihisar	Bağımsız Bölüm Brüt YüzÖlçümü:	
Mahalle/Köy Adı:	KURŞUNLU Mah.	Bağımsız Bölüm Net YüzÖlçümü:	
Mevkii:	BEYPINARI	Blok/Kat/Giriş/BBNo:	
Cilt/Sayfa No:	25/2417	Arsa Pay/Payda:	
Kayıt Durum:	Aktif	Ana Taşınmaz Nitelik:	30 YIL SÜRE İLE 2601 SAYFADAKİ 237 ADA 72 PARSEL ÜST HAKKI- ARAÇ BAKIM VE MUAYENE İSTASYONU VE ARSASI

MÜLKİYET BİLGİLERİ

(Hisse) Sistem	Malik	El Birliği	Hisse Pay/	Metrekare	Toplam	Edinme	Terkin Sebebi-

1 / 2

No		No	Payda		Metrekare	Sebebi-Tarih-Yevmiye	Tarih-Yevmiye
435505006	(SN:6144312) TÜVTURK KUZEY TAŞIT MUAYENE İSTASYONLARI YAPIM VE İŞLETİM ANONİM ŞİRKETİ V	-	1/1	11117.00	11117.00	Üst Hakkının Tesisi 22-08-2008 2316	-

Bu belgeyi akıllı telefonunuzdan karekod tarama programları ile aşağıdaki barkodu taratarak;

veya Web Tapu anasayfasından (**https://webtapu.tkgm.gov.tr** adresinden) **0uLI3TPJcPv** kodunu Online İşlemler alanına yazarak doğrulayabilirsiniz.

2 / 2

BİLGİ AMAÇLIDIR

TÜVTÜRK

T.C.
ESKİŞEHİR İ İ

YAPI RUHSATI

Yapı Sahibinin

Yapı Müteahhidinin

Şantiye Şefinin

Form Düzenlenen Kısmla İlgili Özellikler

Yapı İle İlgili Özellikler

Yapının Teknik Özellikleri

Yapı Projeleri

PROJE MÜELLİFİNİN

*Bu Rapor, 5070 sayılı ***''Elektronik İmza Kanunu''*** uyarınca imzalanmıştır. Doğruluğu, raporu hazırlayan değerleme kuruluşundan teyit edilebilir

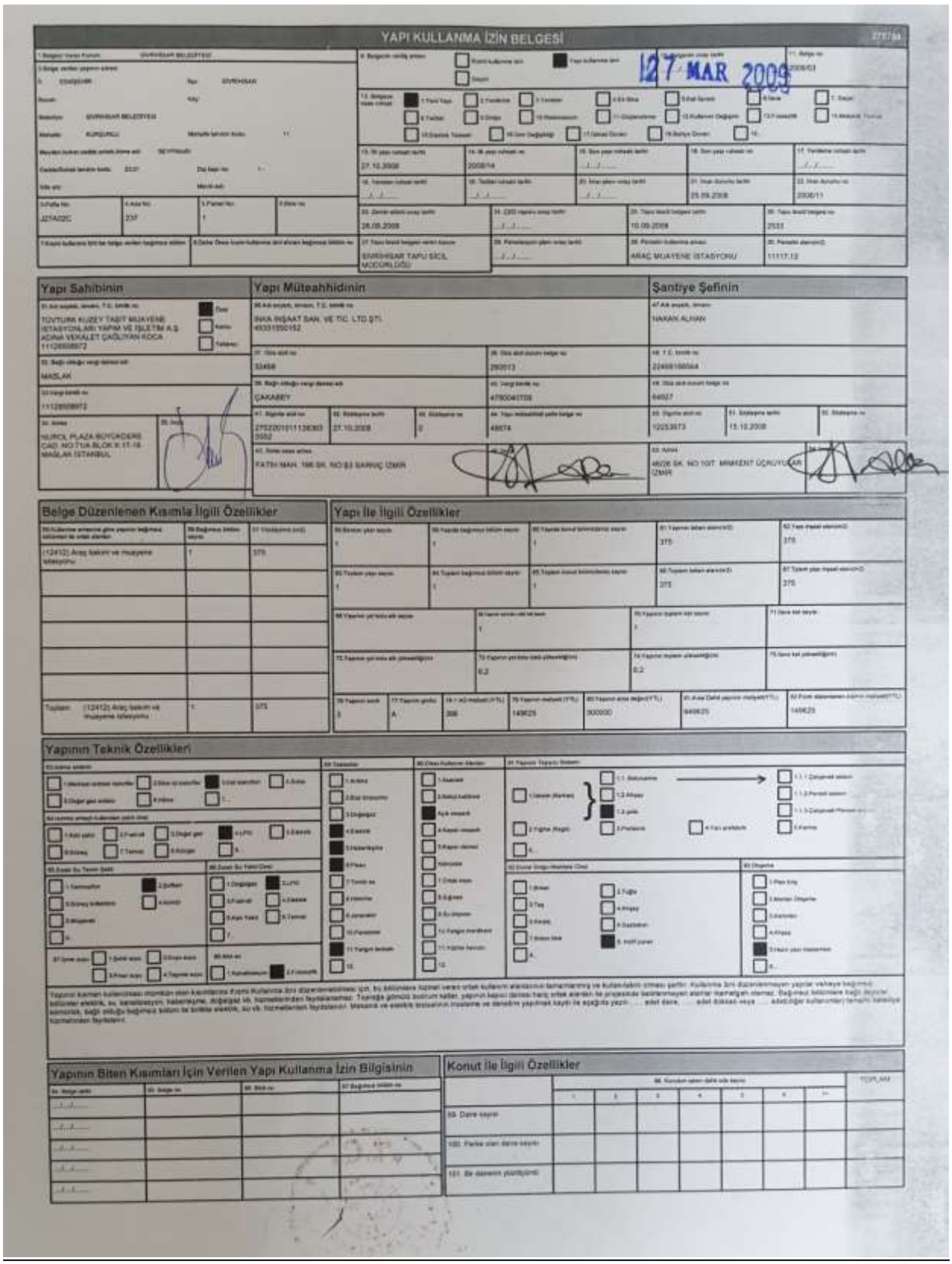

YAPI KULLANMA İZİN BELGESİ

27 MAR 2009

Yapı Sahibinin

TÜVTURK KUZEY TAŞIT MUAYENE İSTASYONLARI YAPIM VE İŞLETMİ A.Ş. ADINA VEKALET ÇAĞLIYAN KOCA

Yapı Müteahhidinin

İHKA İNŞAAT SAN. VE TİC. LTD.ŞTİ.

Şantiye Şefinin

HAKAN ALHAN

Belge Düzenlenen Kısımla İlgili Özellikler

Yapı İle İlgili Özellikler

Yapının Teknik Özellikleri

Yapının Biten Kısımları İçin Verilen Yapı Kullanma İzin Bilgisinin

Konut İle İlgili Özellikler

DIGER PROJE HIZMETLERI MUELLIFLERI			
	T.U.S		BU PROJEDEKI TASIYICI SISTEM,MIMARI TASARIMLA BIR BUTUNDUR.5846 SAYILI FIKIR VE SANAT ESERLERI YASASI GEREGINCE PROJE MUELLIFI MIMARIN HABERI VE ONAYI OLMADAN PROJE VE PROJEDEKI TASIYICI SISTEMDE DEGISIKLIK YAPILAMAZ.
	STATIK		
	TESISAT		
	ELEKTRIK		
	SURVEYAN		

BELEDIYE ONAYLARI

ESKIŞEHİR İLİ
İMAR İNŞAAT MÜDÜRLÜĞÜ
BELEDİYE BAŞKANLIĞI
TASDİK ONUNUR
27/10/2008
Belediye Fen İşleri
Müdürü

YUNUSEMRE
YAPI DENETIM LTD. STI.
Mehmet MORAY
Mimar
Proje ve Uygulama Denetçisi

Y. MIMAR
Gülşah DOĞAN
Meslek Denetçisi

MIMARLAR ODASI
ESKIŞEHIR SUBESI MESLEKI DENETIM ONAYI
Bu proje Mimarlar Odası nca onanmış 26.027 No'lu tetkik belgesi ve tamamı MIMAR tarafından hazırlanmıştır. İlgili yasa, yönetmelik, şartname ve standartlara uygunluğu denetlenmiştir.
Sayı 0070 Tarih 07 Ekim 2008

T.M.M.O.B. MIMARLAR ODASI

MIMARLAR ODASI
ESKISEHIR SUBESI

A	PLAN,PROJE,RESIM ve HESAPLARI YAPANLARIN		B	PLAN,PROJE,RESIM ve HESAPLARI YAPTIRANLARIN	
1	VERGI DAIRESI	TASBASI	11	VERGI DAIRESI	SULTANBEYLI
2	SICIL NO	7790033010	12	SICIL NO	V. NO: 7350615929
3	SOYADI (unvani)	SONMEZ MIMARLIK MUH.	13	SOYADI (unvani)	REYSAŞ TAŞIT MUAYENE
4	ADI	INSAAT LTD.STI.	14	ADI	ISTASYONLARI İŞLETİM A.Ş
5	BABA ADI		A 15	Mahalle veya Semt	ABDULLAHAĞA MAH.
6	DOGUM TARIHI	1991	D 16	Cadde veya Sokak	ELMAS CAD.
7	DOGUM YERI IL	ESKISEHIR	R 17	Kapı Numarasi	6
	ILCE	MERKEZ	E 18	Daire Numarasi	
8	MESLEGI	MIMAR	S 19	IL	SAMANDIRA / KARTAL
9	BAGLI OLDUGU ODA	MIMARLAR ODASI ESK.SB.	I 20	ILCE	ISTANBUL
10	ODA SICIL NO	16256	C	YAPILAN ISIN	
	Plan,proje,resim ve hesapları yapanın Ad Soyadı : F.MURAT SONMEZ İmzası :		21	CESIDI	MIMARI PROJE
			22	ODA PROJE KAYIT NO	26.10.2008 P.000070
			23	ADA NO 237	24 PARSEL NO 1

YAPININ		
	SAHIBI	REYSAS TASIT MUAYENE ISTASYONLARI ISLETIM A.S.
	MUTEAHHITI	INKA INSAAT SAN.TIC.LTD.STI.
	KULLANIM AMACI	ARAC MUAYENE ISTASYONU

ARSANIN	ILI	ILCESI	MAHALLESI	SOKAGI	PAFTA NO	ADA NO	PARSEL NO	IMAR DURUMU
	ESKISEHIR	SIVRIHISAR	KURSUNLU		J27A02C	237	1	

ODALAR ARASI ORTAK ESASLARA GORE	Mimari Hizmet Sinifi	Statik Hizmet Sinifi	Maliyet Grubu	Kat Adedi	Alan m2	Insaat Suresi	Tasiyici Sistem	En Buyuk Aciklik	En Fazla Yukseklik	Hareketli Yuk kg/m2
	2B			1	[illegible]		KARKAS			

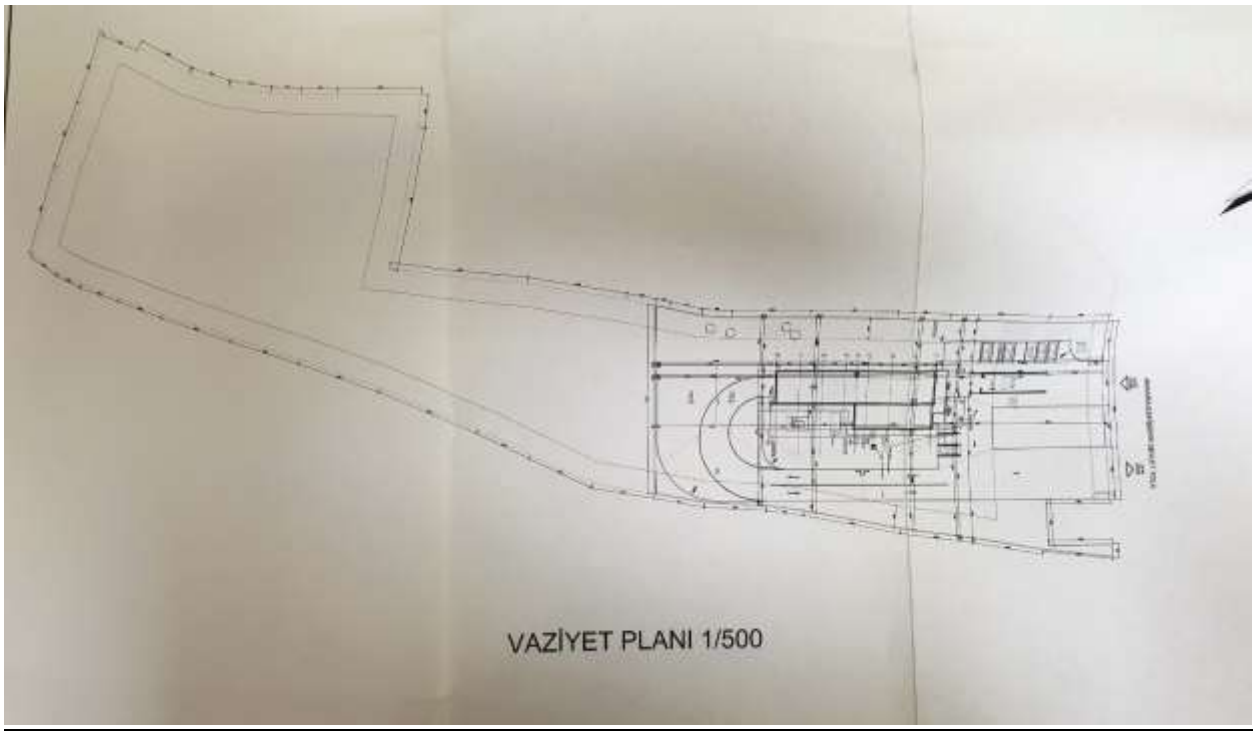
VAZİYET PLANI 1/500

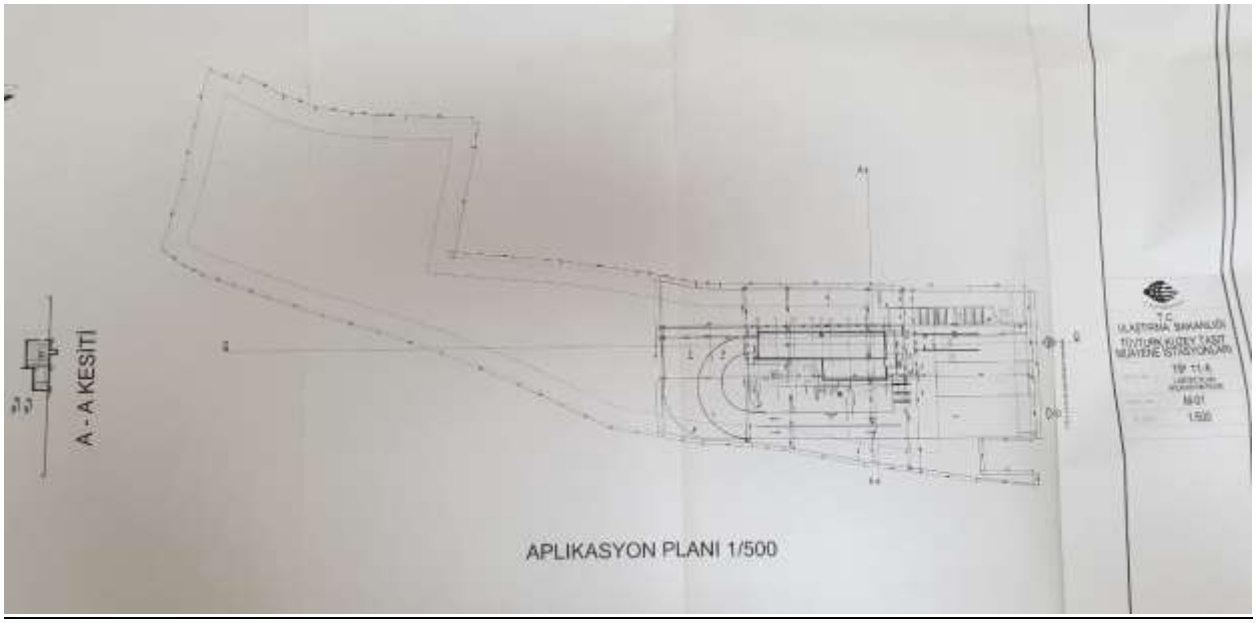
A - A KESİTİ
APLIKASYON PLANI 1/500

MAL SAHIBI :TÜVTÜRK KUZEY TAŞIT MUAYENE İSTASYONLARI YAPIM VE İŞLETİM A.Ş.
MUTEAHHIT :İNKA İNŞAAT SAN. TİC. LTD. ŞTİ.
MAHALLESI :KURŞUNLU MAH.
SOKAK : -
PAFTA :J27A02C
ADA :237
PARSEL :1

INSAAT m2 HESABI

Zemin kat m2 si >>> 257 m2(araç muayene)
109 m2(idari kısım)
3.3 m2(bekçi kulübesi)
5,52 m2(giriş holü)

TOPLAM m2 si : 375 m2

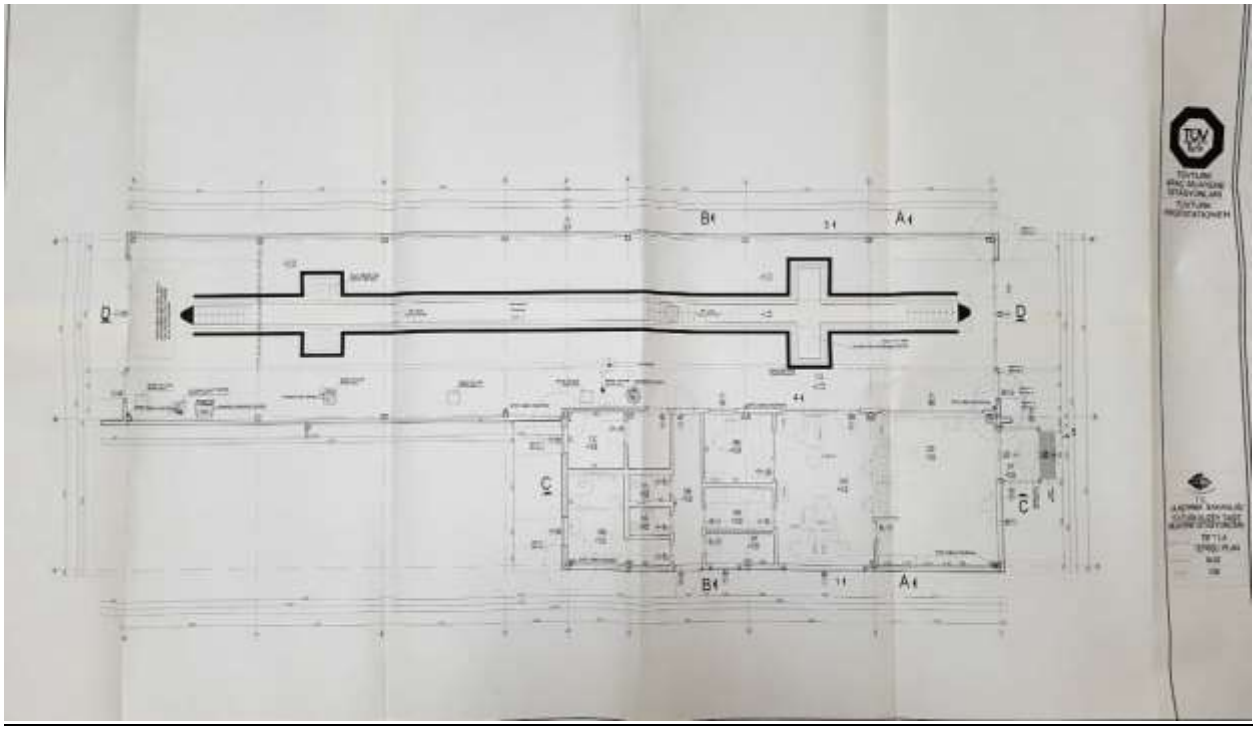

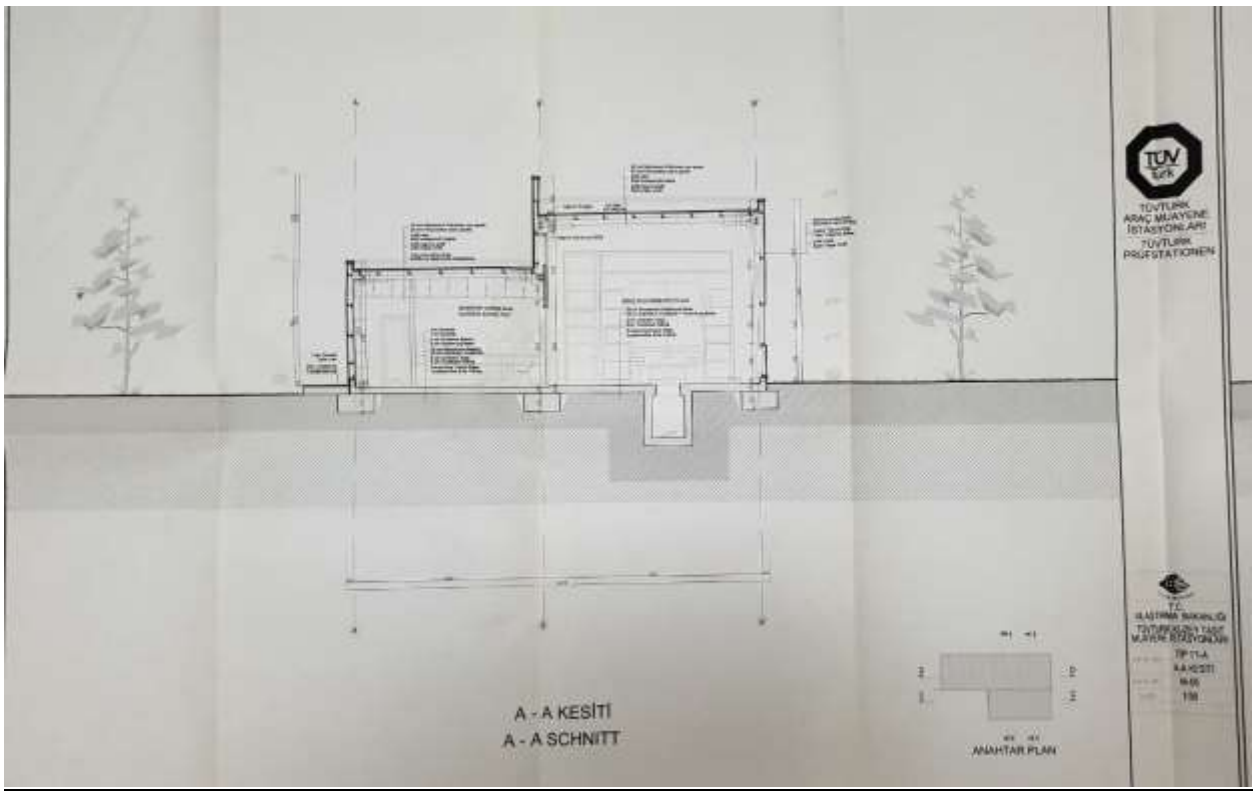
TÜVTÜRK ARAÇ MUAYENE İSTASYONLARI
TÜVTÜRK PRÜFSTATIONEN
A - A KESİTİ
A - A SCHNITT
ANAHTAR PLAN

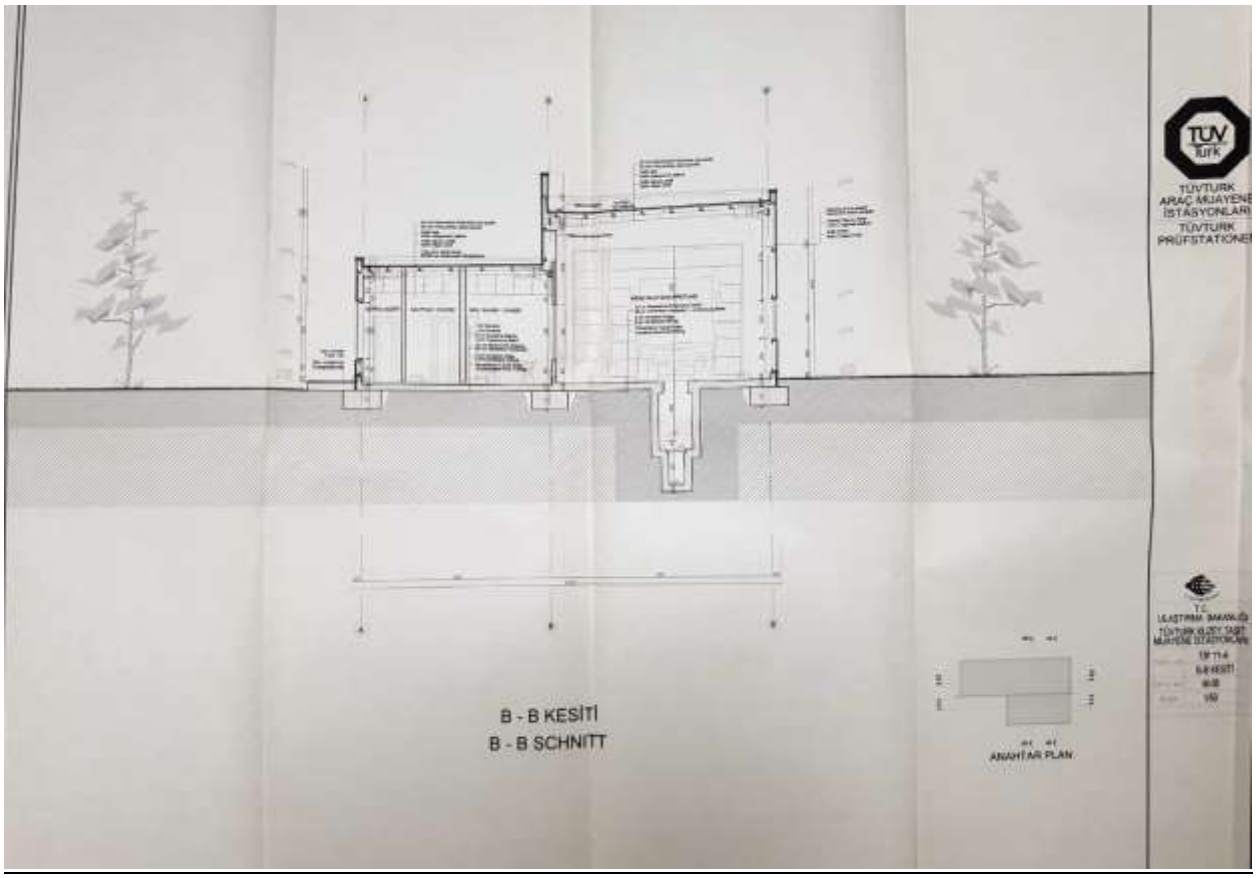
TÜVTÜRK ARAÇ MUAYENE İSTASYONLARI
TÜVTÜRK PRÜFSTATIONEN
B - B KESİTİ
B - B SCHNITT
ANAHTAR PLAN

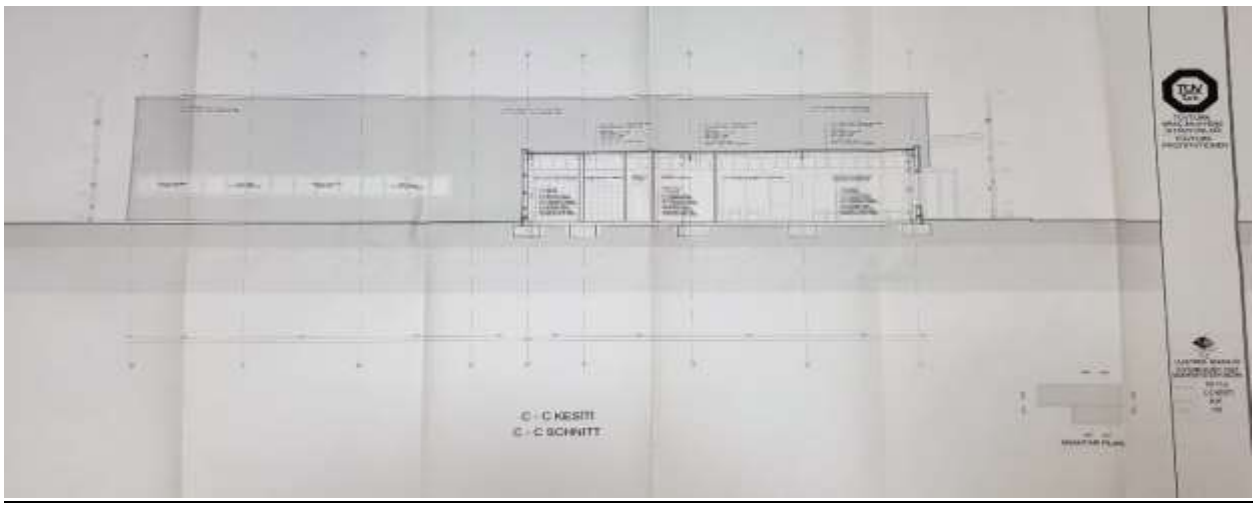



*Bu Rapor, 5070 sayılı ***''Elektronik İmza Kanunu''*** uyarınca imzalanmıştır. Doğruluğu, raporu hazırlayan değerleme kuruluşundan teyit edilebilir

SPL

Düzenlenme Tarihi: 10.08.2020 Belge No: 011340

GAYRİMENKUL DEĞERLEME LİSANSI

Sermaye Piyasası Kurulunun VII-128.7 sayılı Sermaye Piyasasında Faaliyette Bulunanlar İçin Lisanslama ve Sicil Tutmaya İlişkin Esaslar Hakkında Tebliğ'i uyarınca

MEHMET AKBALIK

Gayrimenkul Değerleme Lisansı almaya hak kazanmıştır.

Levent HANLIOĞLU
LİSANSLAMA SINAV VE SİCİL MÜDÜRÜ

Tuba ERTUGAY YILDIZ
GENEL MÜDÜR VE YÖNETİM KURULU ÜYESİ

SPL

Tarih : 13.07.2015 No : 404622

GAYRİMENKUL DEĞERLEME LİSANSI

Sermaye Piyasası Kurulu'nun "Sermaye Piyasasında Faaliyette Bulunanlar İçin Lisanslama ve Sicil Tutmaya İlişkin Esaslar Hakkında Tebliğ"i (VII-128.7) uyarınca

Raci Gökcehan SONER

Gayrimenkul Değerleme Lisansını almaya hak kazanmıştır.

Levent HANLIOĞLU
LİSANSLAMA VE SİCİL MÜDÜRÜ

Tuba ERTUGAY YILDIZ
GENEL MÜDÜR

TSPAKB TÜRKİYE SERMAYE PİYASASI ARACI KURULUŞLARI BİRLİĞİ

Tarih : 04.08.2010 No : 401418

GAYRİMENKUL DEĞERLEME UZMANLIĞI LİSANSI

Sermaye Piyasası Kurulu'nun Seri: VIII, No:34 sayılı "Sermaye Piyasasında Faaliyette Bulunanlar İçin Lisanslama ve Sicil Tutmaya İlişkin Esaslar Hakkında Tebliğ"i uyarınca

Erdeniz BALIKÇIOĞLU

Gayrimenkul Değerleme Uzmanlığı Lisansını almaya hak kazanmıştır.

İlkay ARIKAN
GENEL SEKRETER

E.Nevzat ÖZTANGUT
BAŞKAN

*Bu Rapor, 5070 sayılı ***''Elektronik İmza Kanunu''*** uyarınca imzalanmıştır. Doğruluğu, raporu hazırlayan değerleme kuruluşundan teyit edilebilir

TDUB

MESLEKİ TECRÜBE BELGESİ

Belge Tarihi: 02.08.2019 **Belge No: 2019-01.1374**

Sayın Erdeniz BALIKÇIOĞLU

(T.C. Kimlik No: 29039108440 - Lisans No: 401418)

Sermaye Piyasası Kurulu tarafından gayrimenkul değerleme alanındaki tecrübenin kontrolüne ilişkin belirlenen ilke ve esaslar çerçevesinde **"Sorumlu Değerleme Uzmanı"** olmak için aranan 5 (beş) yıllık mesleki tecrübe şartını sağladığınız tespit edilmiştir.

Doruk KARŞI
Genel Sekreter

Encan AYDOĞDU
Başkan

TDUB

MESLEKİ TECRÜBE BELGESİ

Belge Tarihi: 27.02.2019 **Belge No: 2019-01.1066**

Sayın Raci Gökcehan SONER

(T.C. Kimlik No: 43933302186- Lisans No: 404622)

Sermaye Piyasası Kurulu tarafından gayrimenkul değerleme alanındaki tecrübenin kontrolüne ilişkin belirlenen ilke ve esaslar çerçevesinde **"Sorumlu Değerleme Uzmanı"** olmak için aranan 5 (beş) yıllık mesleki tecrübe şartını sağladığınız tespit edilmiştir.

Doruk KARŞI
Genel Sekreter

Şinasi BAYRAKTAR
Başkan

TDUB

MESLEKİ TECRÜBE BELGESİ

Belge Tarihi: 13.08.2020 **Belge No: 2019-01.3399**

Sayın Mehmet AKBALIK

(T.C. Kimlik No: 20800721448 - Lisans No: 911340)

Sermaye Piyasası Kurulu tarafından gayrimenkul değerleme alanındaki tecrübenin kontrolüne ilişkin belirlenen ilke ve esaslar çerçevesinde **"Sorumlu Değerleme Uzmanı"** olmak için aranan 5 (beş) yıllık mesleki tecrübe şartını sağladığınız tespit edilmiştir.

Doruk KARŞI
Genel Sekreter

Encan AYDOĞDU
Başkan

*Bu Rapor, 5070 sayılı ***''Elektronik İmza Kanunu''*** uyarınca imzalanmıştır. Doğruluğu, raporu hazırlayan değerleme kuruluşundan teyit edilebilir